



La LETTRE de l'ATSCAF Cyclotourisme n°830

07 Mai 2019



ATSCAF Cyclotourisme
Club FFCT n° 07061

Association Touristique Sportive et Culturelle des Administrations Financières.
Courriel cyclo.atscaf69@gmail.com Site <https://atscaf69.sportsregions.fr/>

LA SORTIE DU SAMEDI

04 MAI 2019

MORNANT

Samedi 4 mai, 3 petits vélos à Mornant



Françoise CHENAIS

Gerard BARGER - Yves BADINA

Pas un temps extraordinaire ce matin au départ de Lyon mais la météo aurait pu être pire. Un TER m'attendait à 6h54 à la gare de la Part-Dieu et me proposait de me déposer à Givorsville pour 7h11. Parfait pour aller prendre le petit déjeuner à Mornant et être au rendez-vous sur le parking du centre culturel pour 8h30. Petite emplette d'un pain aux raisins à la boulangerie de la rue Condamin et retour sur le lieu de rendez-vous où je trouvais Gérard qui patientait dans sa voiture. Pas d'autre maillot ATSCAF sur le parking ! La demie allant sonner au clocher mornantais, la régionale de l'étape fit son apparition en voiture ! Elle venait voir si, par hasard, il y avait quelque courageux, car la veille au soir, à 22h16, Monique avait laissé un message sur le forum : « Oups demain temps incertain : plutôt dommage de faire de beaux circuits par mauvais temps la sortie est reportée au dimanche même endroit à 9H ».

Là, c'est nous qui avons failli laisser échapper l'injure chère à Cambronne. Voyant notre déception, Françoise, pour nous tranquilliser, nous annonce qu'elle sera là sur son vélo dans dix minutes...


LA SORTIE DU SAMEDI

04 MAI 2019

MORNANT

C'est donc trois Atscafiens qui se lancent à 8h40 sur le 73 km. **Françoise**, qui connaît parfaitement la région, nous a tracé un joli parcours. Pour nous mettre en jambe, elle nous entraîne jusqu'à St-Martin-en-Haut. À la Croix Forest, petit moment d'inquiétude car le paysage est bien gris dans l'arche du viaduc du CRL ; il pleut sûrement vers le col des Brosses entre Duerne et Yzeron. Les 3 kilomètres suivants se feront dans une ambiance humide, mais pas de pluie. Nous redescendrons ensuite jusqu'au Nézel en suivant cette ancienne voie de chemin de fer (train à voie métrique qui relia Messimy à St-Symphorien-sur-Coise de 1914 à 1935).

Après avoir franchi la Coise, grimpette jusqu'à la Croix de Chazelles avant de gagner Châtelus. Une jolie route, encadrée de tilleuls, nous mène jusqu'à l'entrée du château.



Mais pas d'oriflamme au donjon, le Comte de Chatelus n'est donc pas là.

Association Touristique Sportive et Culturelle des Administrations Financières.
Courriel cyclo.atscaf69@gmail.com Site <https://atscaf69.sportsregions.fr/>

LA SORTIE DU SAMEDI

04 MAI 2019

MORNANT

Nous descendrons donc sans nous attarder davantage dans le vallon du Couzon pour regrimer en face - 60 mètres en 600 mètres -, et atteindre les lignes de crêtes : Gramond, Fontanès, St-Christo-en-Jarez. En face de nous le massif du Pilat. À notre gauche : le Crêt Malherbe et le point culminant du parcours - altitude : 885 m - avant de redescendre sur le village de l'Aubépin et Sainte-Catherine. Mais aussi de la pluie qui nous gâchera un peu la fin du circuit, avec modération toutefois. Les sur-chaussures et l'imper resteront au fond de ma sacoche de selle.

Fallait-il attendre le lendemain pour faire cette sortie ? J'attends avec impatience les comptes rendus des sorties du dimanche mais déjà heureux d'avoir fait une belle sortie, merci **Françoise**, merci **Gérard**...



YVES

LA SORTIE DU DIMANCHE

05 MAI 2019

MORNANT



Françoise CHENAIS - Monique PECH
Jean Jacques PECH

"Il y a des week-ends comme ça où on ne fait pas forcément le bon choix! Ok, j'ai eu tout faux, point de vue météo, j'ai failli à ma mission (pourtant je l'avais acceptée, ha, ha, ha) à savoir apporter les fonds de cartes préparés avec soin par **Evelyne**, à Mornant lieu de la sortie club de samedi.

Alors méa culpa et surtout merci à **Françoise** d'être allée au point de rendez-vous au cas où, malgré les messages postés sur le Forum, il y aurait un ou deux motivés au départ. Et vous savez quoi, eh bien il y avait **Yves** et **Gérard** devant l'Espace Culturel bien décidés à rouler. Dommage, **Patricia** qui était motivée au début, aurait dû y aller, si elle avait sû!

Françoise avait prévu des copies de carte (là je m'en sors bien!) et ils sont partis pour le circuit de 70km, avec selon son témoignage, juste deux petites averses, mais quand même rien de catastrophique, et finalement ils ont bien fait d'y croire.

Tout ça pour vous dire que le dimanche (sortie club décalée), il ne faisait pas meilleur temps, certes pas une goutte de pluie, par contre un vent du nord infernal et un froid de mois de Février, mais nous y sommes allés quand même... comme je l'avais écrit.

Arrivés à Mornant, **Françoise** nous attendait, nous sommes partis sur le petit circuit direction St Martin en Haut et plus on montait, plus les rafales devenaient pénibles, il faisait 0° à St Martin et les talus et les toits étaient saupoudrés de neige : c'était beau, de temps en temps entre les nuages qui filaient apparaissait un coin de ciel bleu et un pâle rayon de soleil, qui n'est pas parvenu à nous réchauffer et c'est frigorifiés que nous avons amorcé la descente, en attendant avec impatience le faux plat montant sur Ste Catherine pour retrouver une température un petit plus positive et un vent plus favorable.

Association Touristique Sportive et Culturelle des Administrations Financières.
Courriel cyclo.atscaf69@gmail.com Site <https://atscaf69.sportsregions.fr/>

LA SORTIE DU DIMANCHE

05 MAI 2019

MORNANT



Après Riverie, on a abrégé un peu le circuit pour revenir sur Mornant où nous avons laissé **Françoise** retrouver son logis pour se mettre au chaud. Puis nous sommes rentrés par Soucieu en Jarest, Chaponost et de nouveau vent de face, ok ce n'était pas le meilleur plan, mais les circuits sont vraiment sympas dans la région et il faudra revenir en été ; j'ai gardé les fonds de cartes, donc il n'y a plus qu'à....

Voilà, règle n° 1 : ne pas poster de message la veille à 22h30,

Règle n° 2 : ne plus consulter la météo, ou du moins l'interpréter positivement, et surtout règle n° 3 qui était avant, la règle générale n°1: s'il ne pleut pas une heure avant, y aller quand même et advienne que pourra.....oui, mais ça ne peut pas le faire non plus....dès fois!"

MONIQUE



Association Touristique Sportive et Culturelle des Administrations Financières.
Courriel cyclo.atscaf69@gmail.com Site <https://atscaf69.sportsregions.fr/>

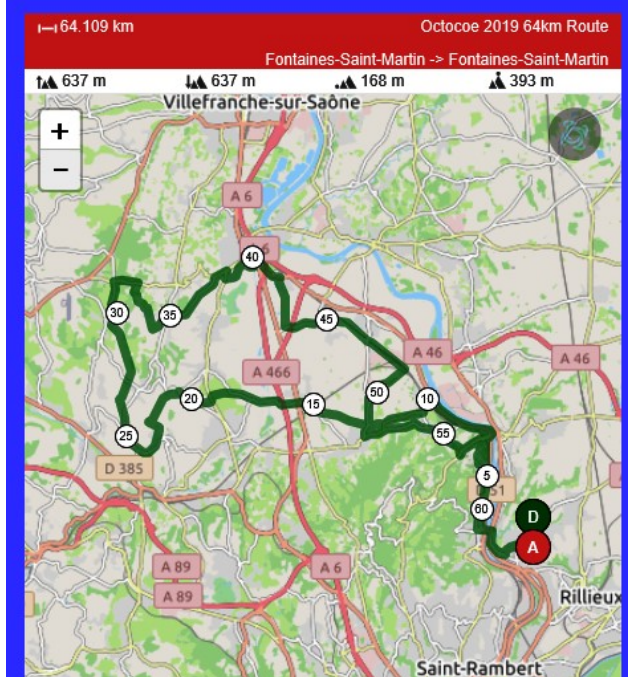
L'OCTOCOTE

DIMANCHE 12 MAI 2019

FONTAINES ST MARTIN



Parcours de 65 km - D+ 644m - OR9340325

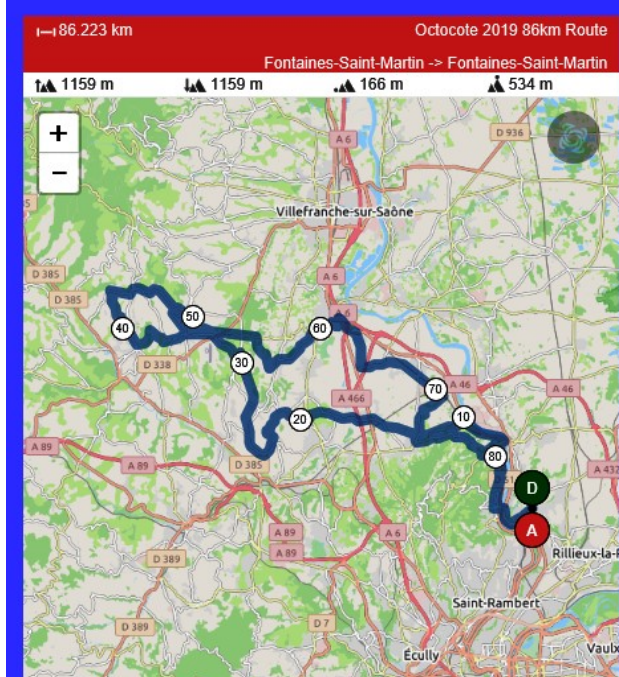


Cotation "Rouge" :

« Pour cyclos habitués et peu entraînés »

Un ravitaillement est prévu à Belmont
au km 24

Parcours de 87 km - D+ 922 m - OR9499437



Cotation "Rouge" :

« Pour cyclos habitués et un peu entraînés »

Un ravitaillement est prévu à Belmont
au km 24

Le second ravitaillement est prévu à
Theizé au km 47

Association Touristique Sportive et Culturelle des Administrations Financières.
Courriel cyclo.atscaf69@gmail.com Site <https://atscaf69.sportsregions.fr/>

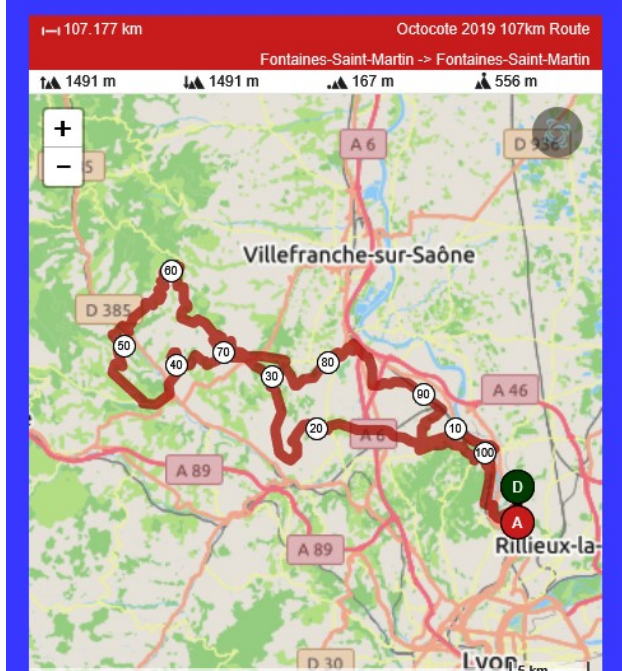
L'OCTOCOTE

DIMANCHE 12 MAI 2019

FONTAINES ST MARTIN



Parcours de 108 km - D+ 1496m - OR9521272



Cotation "Noir" :

« Pour cyclos expérimentés et sportifs »

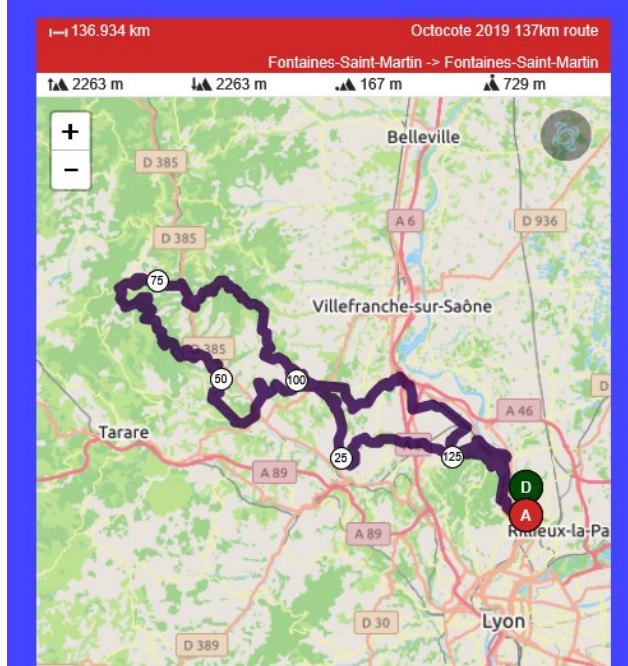
Un premier ravitaillement est prévu à

Belmont au km 24

Un second ravitaillement est prévu à

Theizé au km 68

Parcours de 137 km - D+ 2258 m - OR9521326



Cotation "Noir" :

« Pour cyclos expérimentés et sportifs »

Un premier ravitaillement est prévu à

Belmont au km 24

Un second ravitaillement est prévu à x
de thel au km 61

Un dernier ravitaillement est prévu à
Theizé au km 98

Association Touristique Sportive et Culturelle des Administrations Financières.
Courriel cyclo.atscaf69@gmail.com Site <https://atscaf69.sportsregions.fr/>

L'OCTOCOTE

DIMANCHE 12 MAI 2019

FONTAINES ST MARTIN



Rendez-vous est donné à la salle polyvalente du Village à partir de 6H30
Place du 8 mai 1945.

Pour faciliter votre arrivée sur place et ne pas gêner la vie du centre village,
des parkings sont mis à votre disposition à proximité du lieu de rendez-vous

	heure de départ conseillée	Lieu du ravitaillement	Fermeture des Ravitaillement
Route - 130 km	06H30	Belmont: km 24	12h20
		Croix de Thel : km 61	12h20
		Theizé : km 98	14h30
Route - 100 km	7H - 8h	Belmont : km 24	12h20
		Theizé : km 68	14h30
Route - 80 km	7h30 - 8h30	Belmont : km 24	12h20
		Theizé : km 47	14h30
Route - 60 km	8h - 9h30	Belmont : km 24	12h20
Route - 30 km	8h - 9h30	pas de ravitaillement	

Association Touristique Sportive et Culturelle des Administrations Financières.
Courriel cyclo.atscaf69@gmail.com Site <https://atscaf69.sportsregions.fr/>

L'AGENDA



- **Mercredi 08 Mai**
Rallye « Les Ducs de Savoie » à CHAMBERY
- **Dimanche 12 Mai**
Rallye « L'Octocote' » à FONTAINES ST MARTIN
- **Samedi 18 Mai**
Sortie club à BEAUJEU **RDV à 8h30**
- **Dimanche 19 Mai**
Rassemblement cycliste du Rhône à CORBAS
- **Samedi 25 Mai**
Sortie longue à L'ALPE D'HUEZ
ou
Sortie club à AMPUIS **RDV à 8h30**
- **Samedi 01 Juin**
Les Bredins de Bel Air à MARENNES **RDV à 8h30**
- **Jeudi 06 Juin**
Réunion du CODIR **RDV à 19h00**
- **Samedi 08 Juin**
Sortie club à MORESTEL **RDV à 8h30**