



FÉDÉRATION FRANÇAISE
DE CYCLOTOURISME

La LETTRE de l'ATSCAF Cyclotourisme n°1001

09 Mai 2023



ATSCAF Cyclotourisme
Club FFCT n° 07061

Association Touristique Sportive et Culturelle des Administrations Financières.
Courriel cyclo.atscaf69@gmail.com Site <https://atscaf69.sportsregions.fr/>

LA SORTIE DU SAMEDI

06 MAI 2023

AMPUIS



Evelyne LEFRANCOIS - Monique PECH

Bernard CHAREYRON - Daniel ROTHWILLER - Gerard BARGER - Jean Jacques PECH

Laurent PEYRAQUE - Stephane DORIEUX - Pierre DUMAS

Samedi nous nous sommes retrouvés une dizaine pour la sortie club à Ampuis, enfin plus précisément neuf sur le parking et **Françoise** venue en voisine, qui nous a rejoint sur la Via Rhôna et c'est bien ! Il fait beau, l'air est doux et c'est bien agréable ces quelques km sur la voie verte tranquille à cette heure de la matinée.

A la sortie de Vérin, nous quittons la Via Rhôna car nous devons prendre la direction de Chuyer et pour ce faire nous empruntons sur une centaine de mètres, en restant en file indienne, la grande route ; cela suffit pour entendre les klaxons agressifs de certains automobilistes qui ne veulent manifestement pas partager ce bout de route avec nous : ils n'ont pas compris ou ne veulent pas comprendre que nous allons bifurquer de suite à droite !

Bref, nous nous arrêtons en sécurité pour faire deux groupes car maintenant nous allons monter sur près de 23 km jusqu'au point culminant du circuit.

JJ est prêt à partir et entraîne avec lui **Gérard, Laurent, Stéphane** et moi-même. **Françoise** et **Evelyne** resteront en l'agréable compagnie de **Bernard, Daniel** et **Pierre** et le déroulement de la matinée a fait que nous ne nous reverrons plus de la journée.

C'est parti, ça grimpe assez fort pour commencer, et avec les vignobles en coteau, les coquelicots mélangés aux bleuets, la vue sur le fleuve en contrebas à mesure que nous prenons de la hauteur, c'est beau !

Je laisse partir les garçons que je retrouverai sur le plateau en grande discussion avec un habitant et j'entends que ça parle de « bons vins » entre autre, mais pour l'heure c'est un long faux plat montant qui nous amène jusqu'en dessous de Chuyer et maintenant ça parle de football...c'est bien aussi !

Association Touristique Sportive et Culturelle des Administrations Financières.
Courriel cyclo.atscaf69@gmail.com Site <https://atscaf69.sportsregions.fr/>

LA SORTIE DU SAMEDI

06 MAI 2023

AMPUIS



Nous laissons sur la droite le Col de Pavesin ce n'est pas l'objectif du jour, nous continuons en direction de Pelussin et il va falloir rester attentifs, car bientôt nous empruntons une petite route sur la gauche pour descendre jusqu'au village ; c'est sympathique mais elle se termine par quelques bosses et à la fin de la dernière nous entendons un craquement sinistre et **Stéphane** dépité constate que la patte de son dérailleur s'est cassé et la chaîne pendouille entre les plateaux, affligeant!



Impossible de repartir pour lui, nous sommes tous désolés, heureusement il a pu déchausser à temps, n'est pas tombé donc pas de dommage corporel, mais la déception est bien là. **Gérard** repère sur son téléphone portable un marchand de vélos dans le village, c'est peut-être une chance de solution et pendant que nous achetons notre ravitaillement à la boulangerie, **Laurent** accompagne notre malchanceux cyclo chez le vélociste, mais de toute façon la balade se termine ici pour lui, c'est triste !

Nous hésitons un moment et décidons de continuer ; nous apprendrons plus tard que finalement le vélo n'a pu être réparé et **Stéphane** a trouvé un taxi pour redescendre sur Ampuis. Nous espérons le retrouver très prochainement avec un vélo remis à neuf !

Association Touristique Sportive et Culturelle des Administrations Financières.
Courriel cyclo.atscaf69@gmail.com Site <https://atscaf69.sportsregions.fr/>

LA SORTIE DU SAMEDI

06 MAI 2023

AMPUIS



Nous repartons donc, un peu embêtés quand même par cette fâcheuse histoire et à la sortie de Pélussin le tracé nous fait partir sur la gauche par une petite route à travers des fermes, avec des pourcentages qui cassent un peu les jambes pour finalement revenir de nouveau sur la route principale ! Maintenant il n'y a plus qu'à grimper : 9 km indique le petit panneau du Col de l'Oeillon et 7,5 % de moyenne, ok nous sommes là pour ; ça commence à faire chaud, c'est long, pause à la Croix du Collet pour souffler ; encore 4 km ; arrivent les 3^{ème} et 2^{ème} km et la pente passe à 8 -8,5 %, encore un effort et pour finir nous apprécions le 2% du dernier km.



Association Touristique Sportive et Culturelle des Administrations Financières.
Courriel cyclo.atscaf69@gmail.com Site <https://atscaf69.sportsregions.fr/>

LA SORTIE DU SAMEDI

06 MAI 2023

AMPUIS

Domage des nuages cachent la vue au Belvédère de la Faucharat, c'est superbe à cet endroit, tant pis nous sommes contents d'en finir ; il fait frais, il faut se couvrir, photos, grignotage et nous amorçons avec bonheur la longue descente, en admirant le paysage verdoyant et fleuri !

Nous passons Véranne et pensons faire la pause repas à Maclas, mais une fois parvenus dans ce joli village, nous cherchons désespérément un bar : les deux que nous trouvons sont fermés pour repos hebdomadaire ! il est 13h45, la faim se fait sentir, las, nous achetons des boissons fraîches à l'épicerie et prenons notre casse croûte assis sur un muret devant la mairie.

Pendant ce temps un message de **Pierre** nous informe qu'ils sont à Serrière, attablés au bar eux, mais bon 10 km nous séparent et nous resterons pique niquer à Maclas !

Après s'être restauré nous repartons, les jambes sont lourdes, il manque un petit café, mais bon il ne reste plus que de la descente, une dernière bosse et nous basculons sur Serrière récompensés par une belle vue sur le Rhône et le pont bleu.



Ensuite nous empruntons de nouveau la Via Rhôna pour terminer en sécurité mais plus nous avançons plus elle nous semble plus fréquentée que d'habitude et pour cause : la voie verte s'est transformée en véloroute des saveurs, de l'apéritif au dessert, le tout accompagné de bons crus du terroir : la ViaGusta c'est le nom de l'évènement a attiré une multitude de touristes promeneurs, cyclos, de Vienne à Condrieu où il règne une ambiance de fête ! Nous passons ainsi devant une jolie table garnie des fameuses Rigottes de Condrieu, petits fromages de chèvre, bon vins, mais il fallait avoir réservé sa place depuis le mois d'Avril, donc il ne nous reste plus qu'à slalomer entre les marcheurs, les poussettes pour revenir enfin à Ampuis où pas motivés à chercher un bar ouvert, nous nous sommes séparés bien satisfaits de cette jolie balade.

MONIQUE

Association Touristique Sportive et Culturelle des Administrations Financières.
Courriel cyclo.atscaf69@gmail.com Site <https://atscaf69.sportsregions.fr/>

LA SORTIE DU SAMEDI

06 MAI 2023

AMPUIS



Quand les groupes se forment au pied de la dure montée de Vérin, nous nous retrouvons à 5 à pouvoir rouler plus pépère : **Françoise CHENAIS**, **Pierre DUMAS**, **Daniel ROTHWILLER**, **Bernard CHAREYRON** et moi-même. **Françoise** nous indique une route qui monte un petit peu moins.

Et comme ma devise cyclo est « quand on veut éviter le plus, il faut choisir le moins » je décide de faire une entorse au parcours officiel et d'embarquer mon monde sur la route qui nous mène à **Saint-Michel-sur-Rhône**. Elle monte sans doute moins, mais elle monte bien quand même. Nous y avons une belle vue sur la vallée.

Nous récupérons le parcours vers Chuyer.

Arrivés à **Pélussin** une petite pause casse-croûte s'impose pour **Françoise** et **Pierre**. C'est la fête des classes en 3. Celle de **Bernard** et **Françoise** ! Mais bon, cela ne nous dispensera pas de payer nos consommations.

Nous nous interrogeons sur la suite du parcours : irons-nous ou pas au Crêt de l'Oeillon ?

Le temps est couvert sur les sommets et certains n'ayant pas pris leur petite laine ont peur de la fraîcheur dans la descente. Nous nous contenterons donc du petit parcours.

A peine repartis, nouvel arrêt : cette fois-ci sur le pont de l'ancienne voie du Tacot. En effet un stand de saut à l'élastique y est installé. Nous assistons à un saut. Vraiment impressionnant ! Aucun de nous n'étant tenté par l'exercice nous reprenons la route. C'est la route de crête, au pied du Pilat, très agréable. Il fait beau, le paysage est beau, nous sommes beaux et la vie est belle.

Association Touristique Sportive et Culturelle des Administrations Financières.
Courriel cyclo.atscaf69@gmail.com Site <https://atscaf69.sportsregions.fr/>

LA SORTIE DU SAMEDI

06 MAI 2023

AMPUIS



La longue descente sur **Serrières** nous offre des points de vue superbes. A Serrières **Pierre** prend la tête des opérations et fonce droit vers un bistrot qu'il semble connaître.

C'est vrai que le soleil, ça dessèche le cognolon !

Petit coup de fil aux copains, pour savoir si un regroupement est possible, mais ils sont à des kilomètres, en train de casse-croûter dans un village sans bistrot. Les pauvres ! Après avoir mangé de délicieux petits fours offerts par **Françoise** qui connaît tous les bons plans de la région nous repartons par la via Rhona.

Arrivés à **Chavanay**, nous sommes surpris par le nombre de personnes à pied, à vélo, à roller et par un méga ravito. Il s'agit d'une initiative de l'office de tourisme Vienne-Condrieu : la ViaGusta qui allie promenade et dégustation de produit locaux. Manque de chance pour en profiter il fallait s'inscrire avant.

Petit détour par **Condrieu** où **Françoise** nous fait l'honneur de son nouveau petit nid douillet et c'est l'arrivée à Ampuis. **Pierre**, qui collectionne les bonnes adresses de bars, restaurants et autres estaminets, comme d'autres collectionnent les cols, nous entraîne un peu plus loin vers une guinguette au bord de l'eau « qui n'a pas encore fermé ses volets » et qui l'été accueille musique et petite restauration. Le cadre est joli. Nous y buvons un dernier verre et puis il faut bien songer à rentrer. Arrivés au parking, les copains sont déjà repartis. On espère qu'ils ont eu autant de plaisir que nous,

Km : 77, Dénivelée : 730, Bars : 3

EVELYNE

Association Touristique Sportive et Culturelle des Administrations Financières.
Courriel cyclo.atscaf69@gmail.com Site <https://atscaf69.sportsregions.fr/>

TEMPS LIBRE ET DECOUVERTE

MERCREDI 03 MAI 2023

SAINT VALLIER



Evelyne LEFRANCOIS

Bernard CHAREYRON - Daniel ROTHWILLER - Pierre DUMAS

L'ARDECHOISE VERSION ATSCAF

3 copains ont répondu positivement à l'invitation de **Bernard CHAREYRON** d'une TLD en Ardèche le 3mai : **Daniel ROTHWILLER**, **Pierre DUMAS** et **Evelyne LEFRANCOIS**.

Le soleil est au rendez-vous, mais pour les participants les retrouvailles furent un peu cahotiques. Le train a eu du retard, **Daniel** attendait avant le pont, **Pierre** après le pont..... mais finalement le regroupement a eu lieu.

Quelques mètres de plat et de suite nous entrons dans le vif du sujet pour s'extirper de Sarras. La route s'élève en sinuant dans les bois. La vue est belle sur la vallée, il n'y a pas trop de circulation, il ne fait pas encore trop chaud, les conditions idéales pour rouler même si avec mon VAE (Vélo à Assistance Evelyne) j'ai un peu plus de mal que mes compères.

Association Touristique Sportive et Culturelle des Administrations Financières.
Courriel cyclo.atscaf69@gmail.com Site <https://atscaf69.sportsregions.fr/>

TEMPS LIBRE ET DECOUVERTE

MERCREDI 03 MAI 2023

SAINT VALLIER

Nous atteignons le plateau. A Saint-Jeure-d'Ay nous commençons à réfléchir à une boisson fraîche en terrasse, mais las, pas le moindre bistrot à l'horizon. Il faut dire aussi que les villages ne sont pas légion. Comme Bernard et Evelyne sont dans l'obligation de reprendre le train à 17h20 ; nous ne ferons pas le grand parcours. Nous continuons donc notre chemin sur une route qui ondule gentiment entre les prés encore bien verts.

Ensuite Bernard nous fait bifurquer sur une petite voie qui doit nous permettre d'épingler un nouveau col : **le Tracol** qui culmine à 525m. 2 -3 petits coups de cul, et hop dans la besace. Nous traversons ensuite le hameau d'Etable et nous arrêtons pour admirer **le tilleul de Sully** planté en 1600. Du moins ce qu'il en reste car l'arbre a été étêté.

(Depuis c'est le tilleul louis XVI,!)

Voici ce qui était écrit en 2016 dans la Tribune :



« En arrivant à Etables, on pouvait admirer un des plus beaux et anciens arbres du pays, planté en 1600 sur la demande de Sully. Il s'agit d'un tilleul de 5,70m de circonférence. Un des plus importants de France qui avait été classé site naturel en 1936. Hélas le géant est menacé de mort prochaine. Cet été malgré tous les soins apportés par les différents maires et leur équipe : élagage léger, taillage, cicatrisation et soins des plaies, arrosages, rien n'y fait, seul un faible rameau épanouit ses dernières feuilles, le chant du cygne.

Un tilleul de Sully, est un tilleul que le ministre d'Henri IV, protestant, avait décidé de faire planter dans les villages de France, devant la porte des églises. C'est Sully qui écrit que le « labourage et pâturage sont les deux mamelles de la France ».

Ces arbres étaient destinés à abriter les assemblées des villageois tenues au sortir de la messe, pour traiter des affaires de la paroisse. Sully, nommé grand voyer de France en 1599, a veillé à la réfection et à la modernisation du réseau routier du royaume et a fait planter des arbres le long des routes pour les ombrager. »

Association Touristique Sportive et Culturelle des Administrations Financières.
Courriel cyclo.atscaf69@gmail.com Site <https://atscaf69.sportsregions.fr/>

TEMPS LIBRE ET DECOUVERTE

MERCREDI 03 MAI 2023

SAINT VALLIER



Et de bistrot toujours point. Nous repartons en nous disant qu'on trouvera bien un coin sympa plus loin. Difficile toutefois de s'arrêter dans cette descente encaissée dans les bois.

Mais tout à coup devant nos yeux hébahis se prélassait une belle étendue d'eau : **le lac de la Jointine**.



Que demander de mieux ? On s'installe donc sur les blocs de pierre et la poubelle sert de table de bistrot, pour un petit coup de blanc bienvenu. Il y avait bien une table de pique-nique à quelques mètres mais on n'avait pas la vue sur le lac.

Nous reprenons la route par une longue descente dans les bois. Les abords sont constellés de grosses touffes de petites fleurs roses du plus joli effet.

Association Touristique Sportive et Culturelle des Administrations Financières.
Courriel cyclo.atscaf69@gmail.com Site <https://atscaf69.sportsregions.fr/>

TEMPS LIBRE ET DECOUVERTE


MERCREDI 03 MAI 2023

SAINT VALLIER



Nous nous dirigeons vers Colombier le-Vieux. En chemin nous croisons des chevaux et un petit poulain, un troupeau de chèvres et leur cabri (ce qui fait dire à Daniel que ceux qu'il préfère sont les cabris au lait), un cochon, des vergers et un « col de l'Ardéchoise » c'est à dire non homologué par les 100 cols. Dommage ! Mais un vrai col nous attend plus loin : **le col de la Combe de Beaune**, 360 m, que nous passons en descente et c'est parfait comme cela car c'est très très pentu.

Nous débaroulons dans les gorges du Doux. Petit arrêt sur le pont pour admirer le cours de la rivière et **la ligne du Mastrou** qui passe le long. C'est magique. Nous remontons par une route en balcon qui surplombe les gorges. C'est superbe.



Association Touristique Sportive et Culturelle des Administrations Financières.
Courriel cyclo.atscaf69@gmail.com Site <https://atscaf69.sportsregions.fr/>

TEMPS LIBRE ET DECOUVERTE

MERCREDI 03 MAI 2023

SAINT VALLIER



Ce n'est pas le Mastrou

La longue descente sur Tournon est un plaisir. **Bernard** nous fait quitter la route « neuve » pour passer par l'ancienne au plus proche de la rivière. Nous sommes pourtant obligés de revenir sur la grande route où emportés par leur élan, **Daniel** et **Pierre** ratent le petit pont qui doit nous permettre d'éviter Tournon et au passage d'admirer la gare du Mastrou et ses vieux wagons. Bernard met le turbo pour les récupérer. Une fois la chose faite nous entamons le retour sur Saint-Vallier qui se fera par la via Rhona. 15 km à divaguer sous les frondaisons le long du Rhône ou dans les vergers, Nous arrivons à Saint-Vallier bien à temps pour le train. **Pierre** dont la voiture est de ce côté du Rhône, décide de rentrer de suite. **Daniel** traverse avec nous et oh miracle ! des bistrotts sont ouverts et nous avons le temps avant l'heure du train de boire une bonne boisson houblonnée ou non.

Au final 67 km, 848m de D+ et le plaisir d'avoir découvert de nouvelles routes que même le régional de l'étape ne connaissait pas.

EVELYNE

le TRACOL FR 07-0525a sur CV menant aux Etables

le col de la COMBE de BEAUNE FR 07-0360 sur CV menant aux gorges du Doux

Quant au Col de Boze FR-07-0548a après Colombier le Vieux, voici ce qu'en disent les "100 cols" Lieu-dit nommé "col" sur les parcours de l'Ardéchoise. Aucune référence sur carte ou cadastre.

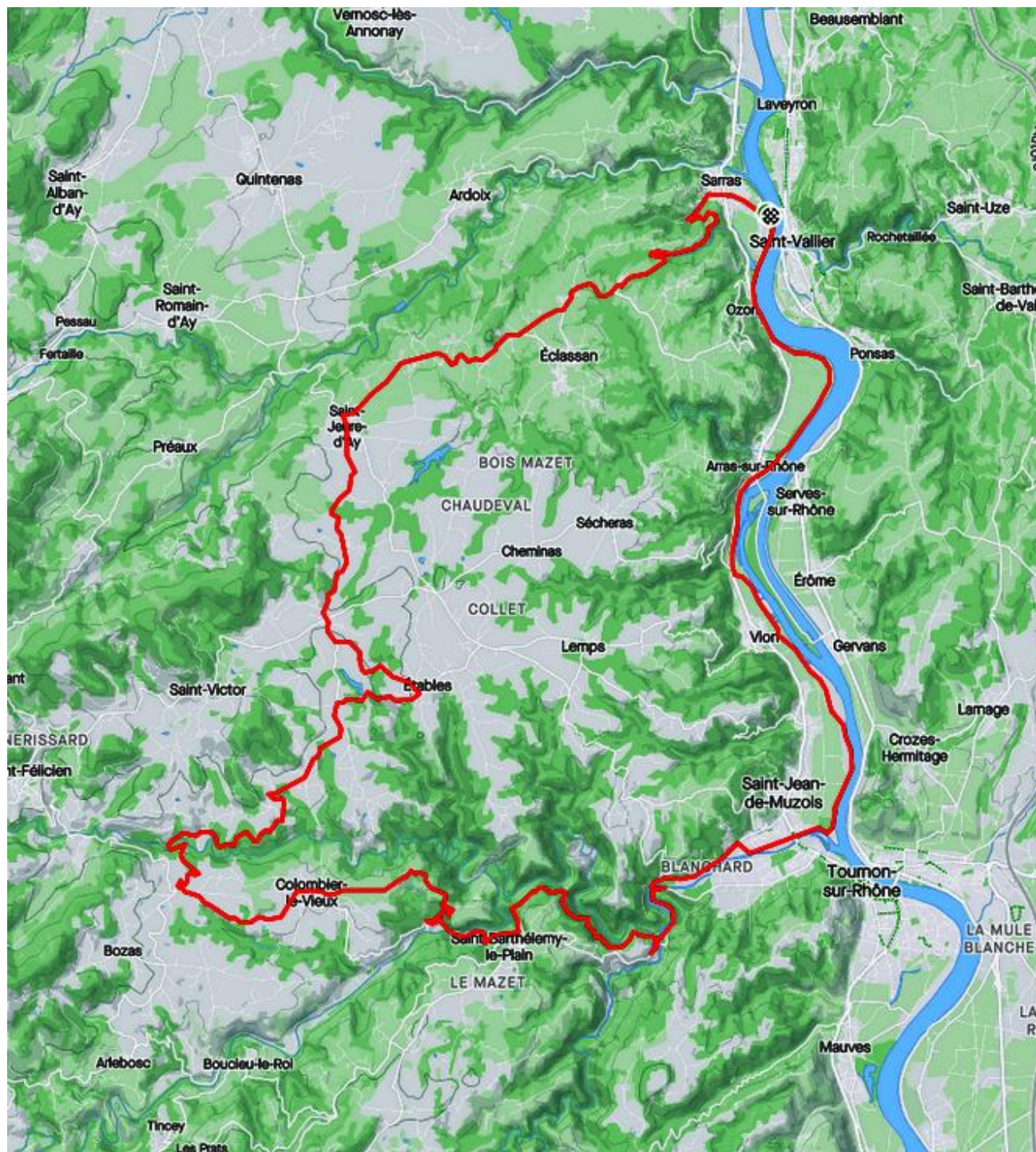
Non nommé "col" localement. Contredit l'art. 4 de la règle du jeu. 45.066581 4.664870

Association Touristique Sportive et Culturelle des Administrations Financières.
Courriel cyclo.atscaf69@gmail.com Site <https://atscaf69.sportsregions.fr/>

TEMPS LIBRE ET DECOUVERTE

MERCREDI 03 MAI 2023

SAINT VALLIER



Le parcours du jour

Association Touristique Sportive et Culturelle des Administrations Financières.
Courriel cyclo.atscaf69@gmail.com Site <https://atscaf69.sportsregions.fr/>

L'OCTOCOTE

DIMANCHE 14 MAI 2023

FONTAINES ST MARTIN

5 parcours « route »_empruntant les petites routes des Monts d'Or, les balcons de l'Azergues et des pierres dorées - Beaujolais Pour faciliter votre arrivée sur place et ne pas gêner la vie du centre village, 6 parkings de P1 à P3 sont mis à votre disposition à proximité de l'accueil. Un fléchage vous indiquera leur emplacement.

- 30km : famille-découverte **départ de 8h à 9h30**
- 60km **départ de 8h à 9h30**
- 80km **départ de 7h30 à 8h30**
- 100km **départ de 7h à 8h00**
- 130 **départ de 6h30 à 7h30**

N° Openrunner : 5 Parcours « Route »				
Parcours	Distance	D+	N° Openrunner	cotation
30	31km	180m	lien	bleu
60	59km	570m	lien	rouge
80	74km	920m	lien	rouge
100	99km	1280m	lien	noir
130	131km	2000m	lien	noir

Parcours	Catégories	Tarifs jusqu'au 8 mai	Tarifs à partir du 9 mai
Route 60km à 130km VTT 30 et 45 km	Adultes (+ de 18 ans) <i>licenciés*</i>	8€	10€
	Adultes (+ de 18 ans) <i>Non Licenciés</i>	10€	12€
VTT 15km et Route 30km	Adultes (+ de 18 ans) <i>licenciés*</i>	4€	6€
	Adultes (+ de 18 ans) <i>Non Licenciés</i>	6€	8€
Tout parcours VTT, Route et Marche	Jeunes -18 ans <i>licenciés*</i>	Gratuit	
	Jeunes - de 18ans non licenciés	3€	5€
Marche	Adultes (+ de 18 ans) <i>licenciés*</i>	4€	6€
	Adultes (+18 ans) <i>non licenciés</i>	8€	10€

*Licenciés cyclo FFCT, UFOLEP, FSGT, FFC, FFTRI (sur présentation de licence)

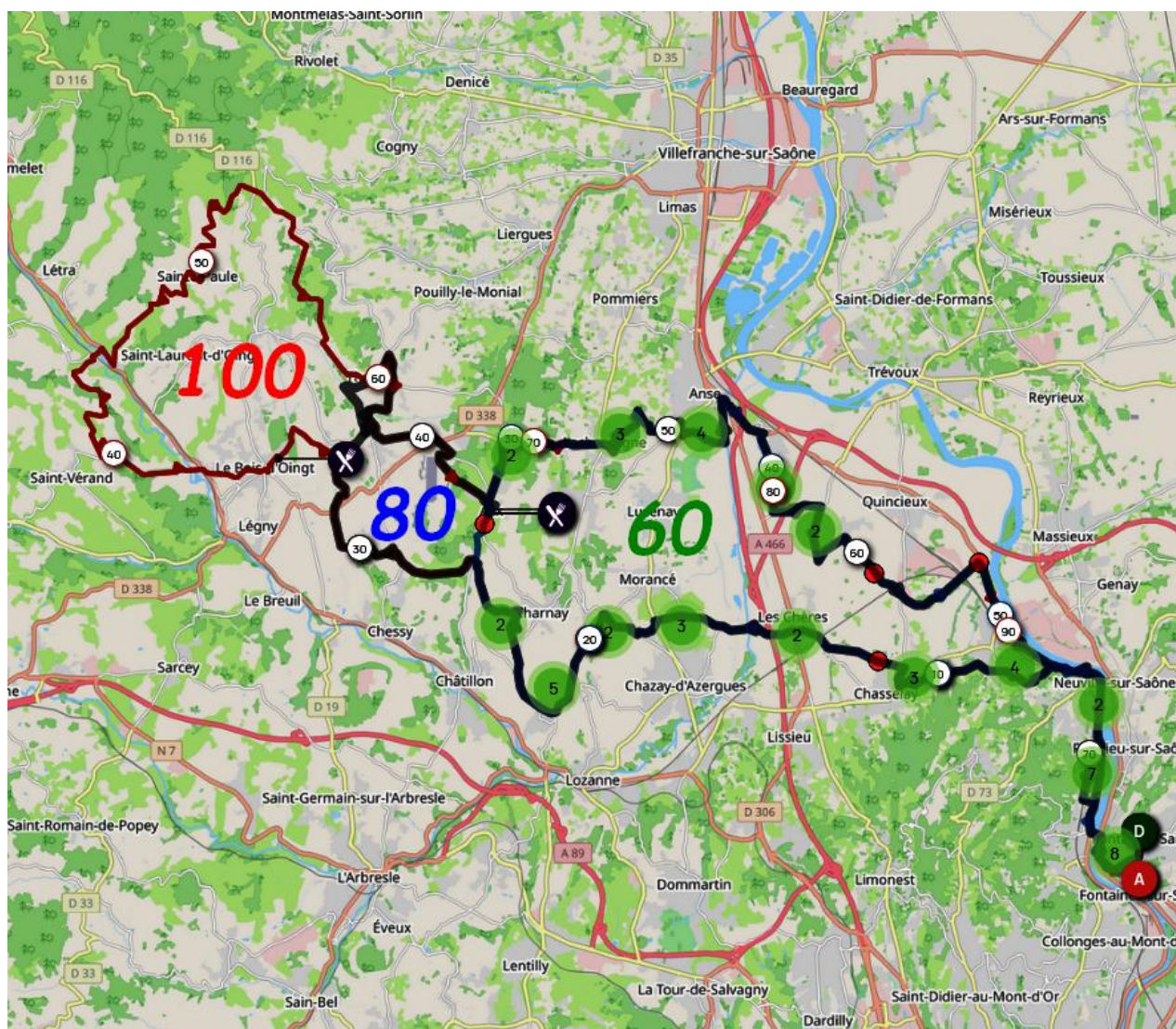
Association Touristique Sportive et Culturelle des Administrations Financières.
Courriel cyclo.atscaf69@gmail.com Site <https://atscaf69.sportsregions.fr/>

L'OCTOCOTE

DIMANCHE 14 MAI 2023
FONTAINES ST MARTIN



Les parcours



Association Touristique Sportive et Culturelle des Administrations Financières.
Courriel cyclo.atscaf69@gmail.com Site <https://atscaf69.sportsregions.fr/>

L'AGENDA



- **Dimanche 14 Mai**

Rallye l'OCTOCOTE à FONTAINES SAINT MARTIN

- **Samedi 20 Mai**

Sortie jour à BREGNIER-CORDON

- **Samedi 27 Mai**

Les bredins de BEL AIR à MARENNES

- **Samedi 03 Juin**

Sortie club à RIVE DE GIER

- **Samedi 10 Juin**

Sortie club à CREMIEU

- **Mercredi 14 Juin**

L'ARDECHE VERTE à SAINT FELICIEN

- **Samedi 17 Juin**

L'ARDECHOISE à SAINT FELICIEN (30eme édition)

- **Samedi 17 Juin**

Sortie club à SAINT BERNARD

- **Samedi 24 Juin**

Sortie jour à AMBRONAY

- **Jeudi 29 Juin - Dimanche 02 Juillet**

WEEK END mythique à MONTCHANIN-LA PLAGNE

Association Touristique Sportive et Culturelle des Administrations Financières.
Courriel cyclo.atscaf69@gmail.com Site <https://atscaf69.sportsregions.fr/>