



FÉDÉRATION FRANÇAISE
DE CYCLOTOURISME

La LETTRE de l'ATSCAF Cyclotourisme n°915

25 Mai 2021



ATSCAF Cyclotourisme
Club FFCT n° 07061

Association Touristique Sportive et Culturelle des Administrations Financières.
Courriel cyclo.atscaf69@gmail.com Site <https://atscaf69.sportsregions.fr/>

TEMPS LIBRE ET DECOUVERTES

JEUDI 20 MAI 2021



Les absents ont toujours tort.

Encore une fois ce vieil adage populaire prouve toute sa justesse. Cette sortie TLD a été un vrai bonheur.

Tout y était : le soleil, ni trop chaud, ni trop froid, pas ou peu de vent, des paysages superbes, des camaïeux de verts à n'en plus pouvoir, des fleurs multicolores de toutes les nuances de rouge, de bleu, de jaune, de rose, des routes nouvelles, des villages intéressants et une bonne compagnie.

Nous sommes trois : **Françoise CHENAIS**, **Bernard CHAREYRON** et moi, **Evelyne LEFRANCOIS**
C'est Françoise qui a tracé le parcours.

Le départ a lieu de la gare de St Clair des Roches. Nous empruntons un bout de la Via Rhona ou Via Racines comme la renomme Bernard compte tenu des nombreuses protubérences qui nous secouent. Le Rhône est très en eau. Nous quittons la vallée à St Pierre de Boeuf pour nous engager dans la montée des gorges de Malleval vers St Julien Molin Molette. Nous ne monterons pas à Malleval, mais nous admirons au passage la cascade du saut de Lorette grosse des dernières pluies. Puis Lupé, Maclas, St Appolinard. A St Julien Molin Molette, nous ne nous arrêterons pas à la brasserie locale bien que Françoise nous informe qu'il y a un bar derrière qui permet la dégustation. Notre idée est d'aller jusqu'à BOULIEU pour y faire la pause repas. Il nous faut d'abord monter au col du Fayet. Un magnifique troupeau de moutons fraîchement tondus nous regarde passer sans que notre allure paisible ne les trouble. C'est un tableau très bucolique : les « montagnes » derrière, les prés verts doucement vallonnées, le ciel bleu, les moutons blancs, le pépiement des oiseaux et la basse continue du coassement des grenouillescela respire la quiétude, le bonheur tranquille...

Association Touristique Sportive et Culturelle des Administrations Financières.
Courriel cyclo.atscaf69@gmail.com Site <https://atscaf69.sportsregions.fr/>

TEMPS LIBRE ET DECOUVERTES

JEUDI 20 MAI 2021

Nous laissons à notre droite le barrage de Ternay pour une autre sortie et nous entamons la descente sur Boulieu lès Annonay (Lès et non pas Les).

A l'entrée du village Bernard et moi avons le regard accroché par un magnifique arbuste fleuri d'un bleu profond. **Françoise** en botaniste émérite, nous renseigne : c'est un ceanothe.

Je n'en n'avais jamais vu, c'est superbe.

Le village de Boulieu mérite un arrêt. Ce que nous faisons place de la Fontaine sur une terrasse nouvellement ré-ouverte. Comme il est trop tard pour profiter des plats du jour, le patron accepte gentiment que nous déballions nos sandwiches. Pour la première fois depuis très, trop, longtemps, nous commandons une bière et la buvons, assis, ensemble au soleil.

Ah « la première gorgée de bière et autres plaisirs minuscules »

Après les nourritures terrestres, les nourritures spirituelles : nous faisons la visite de ce village médiéval qui conserve quelques tours d'enceinte et des ruelles atypiques. Françoise s'est fort documentée et nous apprend plein de choses.

(pour en savoir plus : [Boulieu-lès-Annonay – Wikipédia \(wikipedia.org\)](https://fr.wikipedia.org/wiki/Boulieu-lès-Annonay))

Mais il faut reprendre la route. Françoise nous a réservé une nouvelle surprise : nous prenons une partie de la Via Fluvia pour rejoindre Annonay. C'est un régal, la route est géniale, très belle, nous longeons la Deume sur laquelle s'étaient établies les industries papetières. Nous traversons d'ailleurs les anciennes usines Canson.

Nous passons devant la maison des frères Montgolfier et arrivons gentiment dans le cœur d'Annonay. Nous traversons la ville pour récupérer la route de la vallée de la Cance. Qui n'a jamais fait la vallée de la Cance a loupé sa vie de cyclo...J'aime tant que je flane, banbanne, musarde pour faire durer le plaisir. On s'interroge à la vue de la roche Péréandre, un gigantesque bloc de granit planté dans le lit de la rivière. Quelqu'une lui trouve une ressemblance avec ...non je n'ose le dire.

Nous hésitons à descendre un chemin très raide pour visiter le pont suspendu de Marc SEGUIN mais mes genoux m'incitent à la prudence. Au fond des gorges la Cance coule avec fracas.

La route est étroite et serpente parfois sous les frondaisons, parfois le long de murets qui lui donne un faux air de route de montage. Chaque virage offre une vue nouvelle. C'est un vrai plaisir.

Un beau pont nous apprend que nous allons retrouver la civilisation sous peu.

Nous décidons de revenir vers Andance pour reprendre une sympathique portion de Via Rhona et rejoindre tranquillement la gare de St Vallier où nous attend le train du retour.

Au final 75km et 610 m de D+ et du plaisir XXXL

Vrai, les absents ont eu tort.....

EVELYNE

LA SORTIE DU SAMEDI

22 MAI 2021

GIVORS



Evelyne LEFRANCOIS

Alain GIACOMAZZO - Bernard CHAREYRON - Gerard BARGER

Laurent PEYRAQUE - Philippe DESIRE

Quelle bonne surprise de trouver autant de monde sur la Parking de la gare de Givors. Nous sommes 6 au total ce qui me donne une surprenante impression de « foule » au sortir de ces périodes de restrictions sanitaires et de sortie solitaires dans un rayon limité.

Quel bonheur !

Nous attaquons tranquillement la douce montée au col de la Croix Régis, qui surplombe **la Cité des étoiles de Givors**, remarquable ensemble architectural des années 70 de Jean Renaudie, regroupant des appartements à terrasses et toits végétalisés novateurs pour l'époque

Le parcours de 70 km se sépare du parcours de 55 km pour faire un crochet par le col du Bourrin. Dans la confusion, nous bifurquons trop tôt. Je m'interroge en voyant que nous descendons très rapidement sur la vallée du Rhône.

Vérification des GPS et hop demi-tour ! Il nous faut remonter pour retrouver sur l'itinéraire reliant les 3 premiers cols de la journée : col du Bourrin, de la Croix Régis et du Pilon.

Au pied du 4eme col de la journée, le col de Pavezin, nous retrouvons **Evelyne** et **Bernard** partis sur le 55 km et nous aurons le plaisir de tous nous regrouper pour prendre un verre en terrasse au sommet du col.

Là encore, la sortie des restrictions nous fait encore plus apprécier ce moment de convivialité, même si nous prenons la précaution de garder nos distances. Seule la perspective de trop se refroidir avant la descente parvient à nous extirper de cette terrasse.

Association Touristique Sportive et Culturelle des Administrations Financières.

Courriel cyclo.atscaf69@gmail.com

Site <https://atscaf69.sportsregions.fr/>

LA SORTIE DU SAMEDI

22 MAI 2021

GIVORS



La suite du parcours 70 km nous permet de franchir notre 5eme col de la journée, **le col de Grenouze**, à partir de Sainte-Croix-en-Jarez. Personne ne connaissait cette route sauvage, qui monte dur par endroit!

Ensuite il ne reste plus qu'à descendre, en théorie.

Mais il reste toujours une dernière montée, avant la suivante... qui me donne l'impression subjective d'être plus difficile que la précédente.

Au final 73 km et 1300 m de dénivelé positif sur un parcours aussi beau qu'exigeant.

A l'exception de **Philippe** qui a pris un peu d'avance, nous arriverons tous ensemble aux voitures pour bavarder encore ensemble.

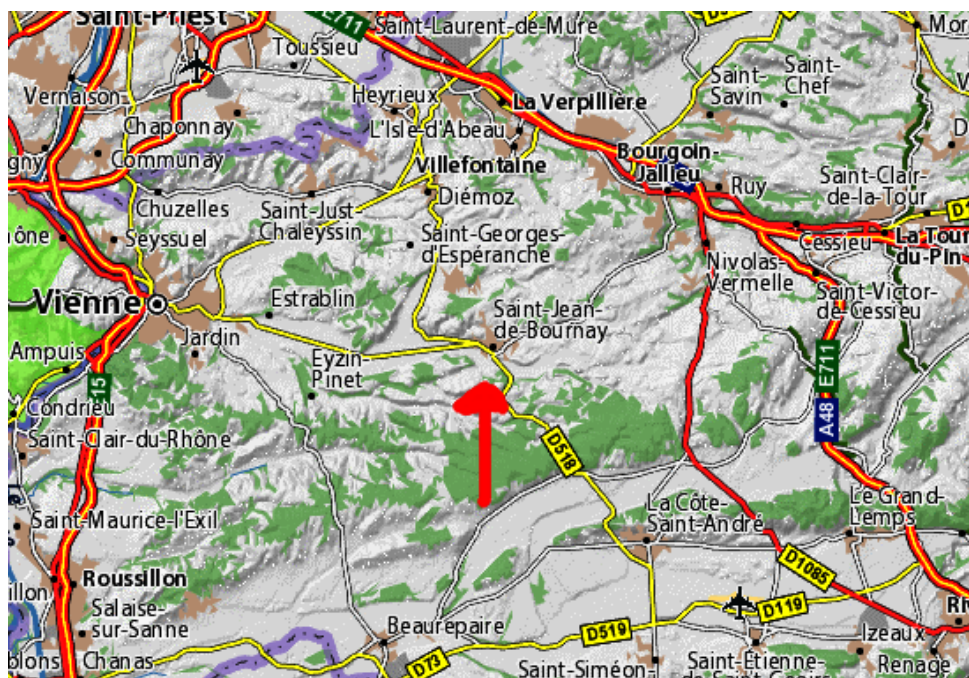
Une belle journée qui nous rappelle le plaisir de se retrouver pour rouler en groupe.

LAURENT

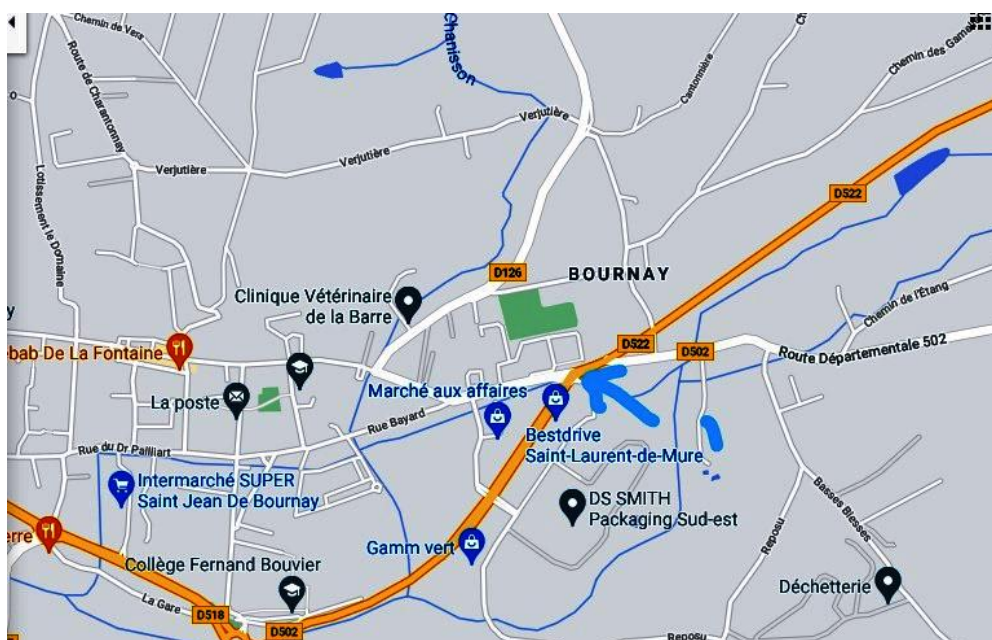
SAMEDI PROCHAIN

29 MAI 2021

SAINT JEAN DE BOURNAY



RENDEZ VOUS à 8h30 pour un départ à 8h45
12 Route de Châtonnay
38440 Saint-Jean-de-Bournay



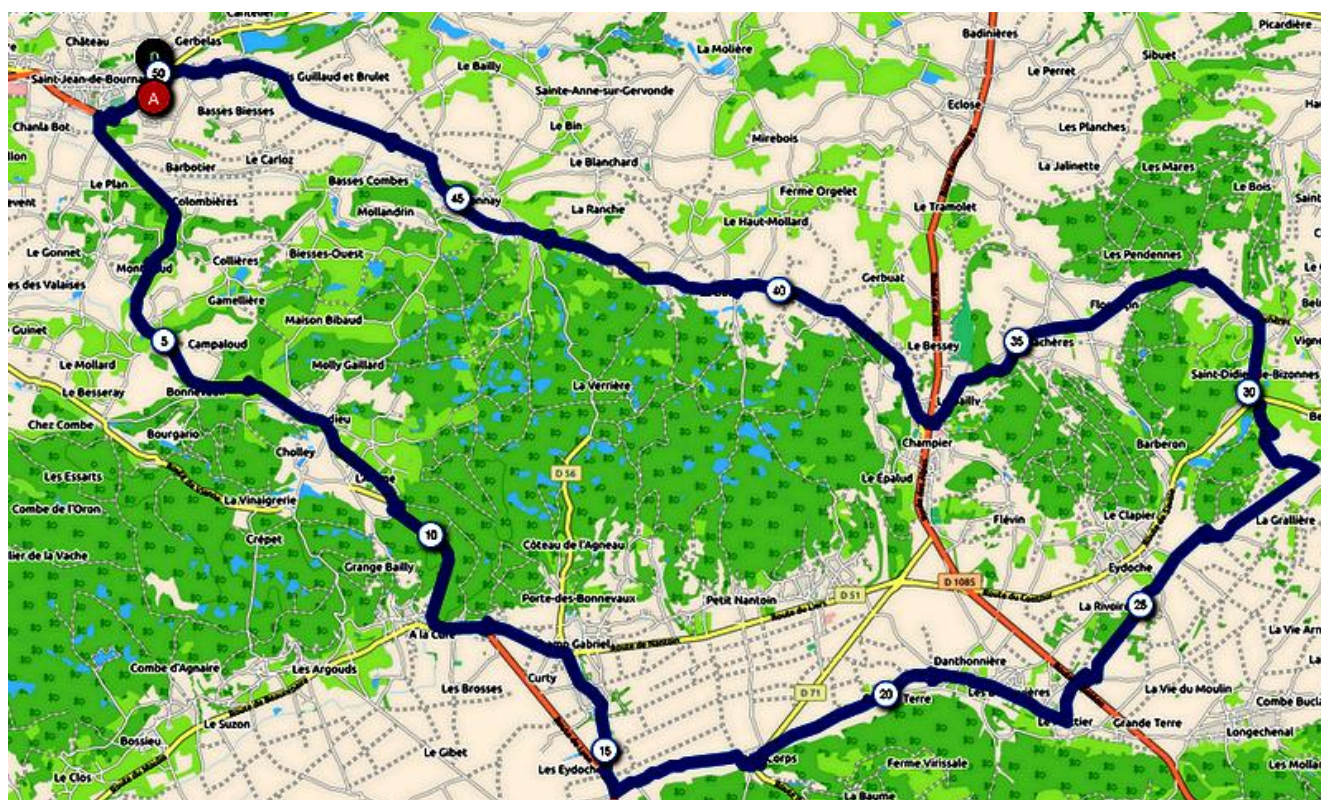
Association Touristique Sportive et Culturelle des Administrations Financières.
Courriel cyclo.atscaf69@gmail.com Site <https://atscaf69.sportsregions.fr/>

SAMEDI PROCHAIN

22 MAI 2021

GIVORS

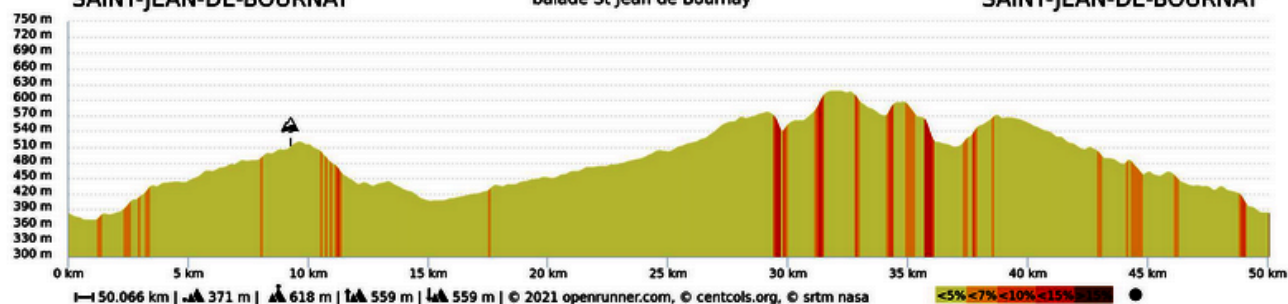
50km : <https://www.openrunner.com/r/12986948> 559m D+



SAINT-JEAN-DE-BOURNAY

balade St Jean de Bournay

SAINT-JEAN-DE-BOURNAY



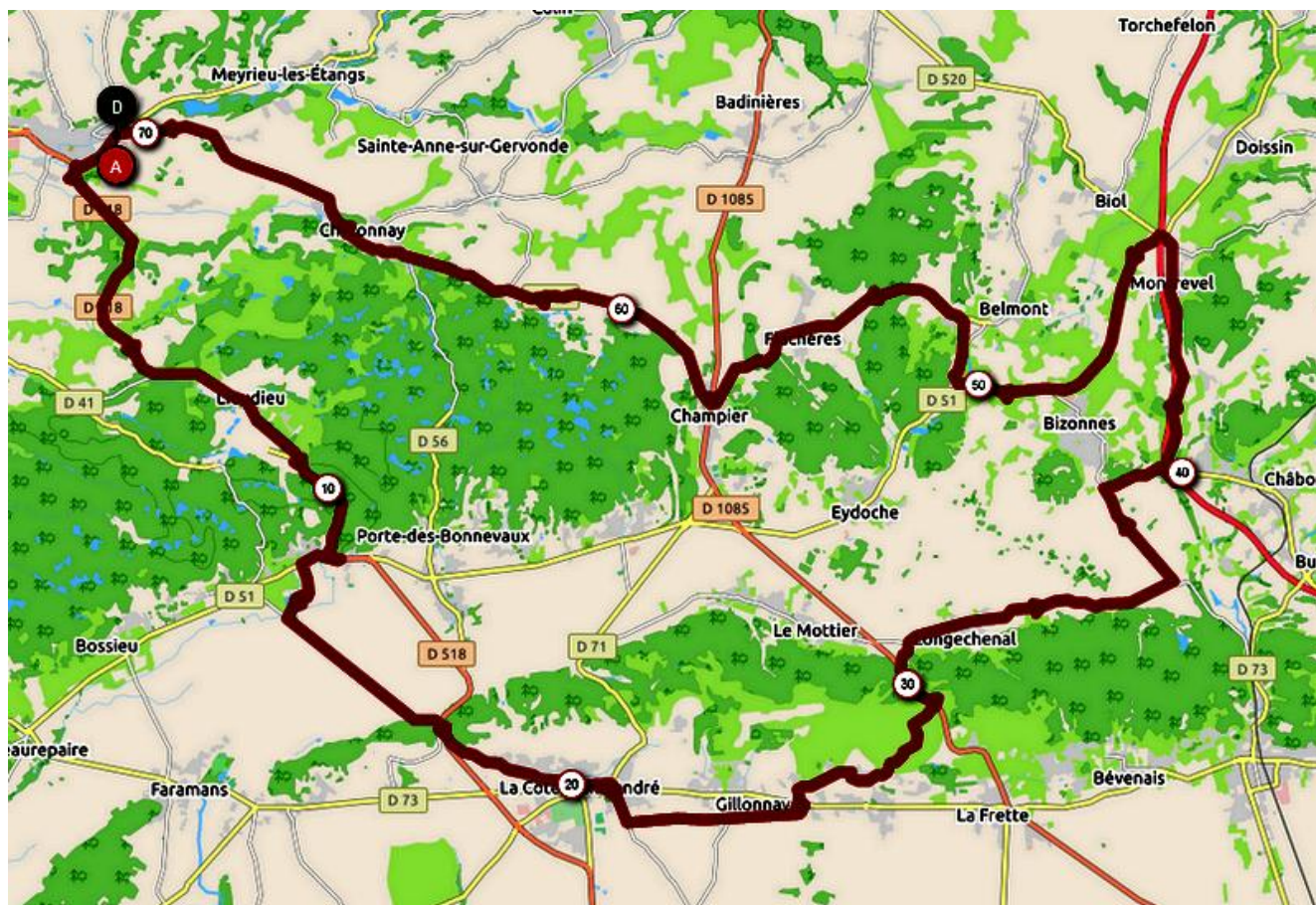
Association Touristique Sportive et Culturelle des Administrations Financières.
Courriel cyclo.atscaf69@gmail.com Site <https://atscaf69.sportsregions.fr/>

SAMEDI PROCHAIN

22 MAI 2021

GIVORS

71km : <https://www.openrunner.com/r/11246530> 892m D+



Association Touristique Sportive et Culturelle des Administrations Financières.
Courriel cyclo.atscaf69@gmail.com Site <https://atscaf69.sportsregions.fr/>

L'AGENDA



- **Jeudi 27 Mai**
Réunion CODIR à BRON
- **Samedi 29 Mai**
Sortie club à SAINT JEAN DE BOURNAY
- **Samedi 05 Juin**
Sortie club à MONTALIEU-VERCIEU
- **Samedi 12 Juin**
Sortie club à SARCEY
- **Samedi 19 Juin**
Sortie club à CHAPONOST
- **Jeudi 24 Juin - Dimanche 27 Juin**
Week-End mythique à MEYRUEIS

Association Touristique Sportive et Culturelle des Administrations Financières.
Courriel cyclo.atscaf69@gmail.com Site <https://atscaf69.sportsregions.fr/>