



## La LETTRE de l'ATSCAF Cyclotourisme n°793

06 Juin 2018



**ATSCAF Cyclotourisme**  
**Club FFCT n° 07061**

*Association Touristique Sportive et Culturelle des Administrations Financières.*  
Courriel [cyclo.atscaf69@gmail.com](mailto:cyclo.atscaf69@gmail.com) Site <https://atscaf69.sportsregions.fr/>



# LA SORTIE DU SAMEDI


02/06/2018

ST JUST CHALEYSSIN



## Chez Arlette et Bruno

Cathy GIMENEZ - Dominique PEREIRA - Françoise CHENAIS - Marguerite MUHLHAUS - Patricia DURAND  
Alain GIACOMAZZO - Bruno MAILLOL - Corentin JALOUX - Gérard BARGER  
Laurent PEYRAQUE - Patrick GIMENEZ - Pierre DUMAS



Les orages nous épargnent et en attendant que les cyclos reviennent, Arlette prépare un accueil 5 étoiles.

Patrick a déjà trouvé l'apéro sur la route !

Salades, grillades, brochettes sont au menu. Nous nous regroupons autour d'une belle table où nous faisons connaissance avec Marguerite et Corentin venus rouler avec le club pour la première fois.

2 jeunes très sympathiques qui n'auront aucun problème pour s'entendre avec les véloces.

Dominique nous rejoint pour le dessert.

Nous ne voyons pas le temps passer et l'après midi est bien avancée lorsque nous nous quittons.

Marguerite, Alain et Corentin rentrent sur Lyon à vélo.

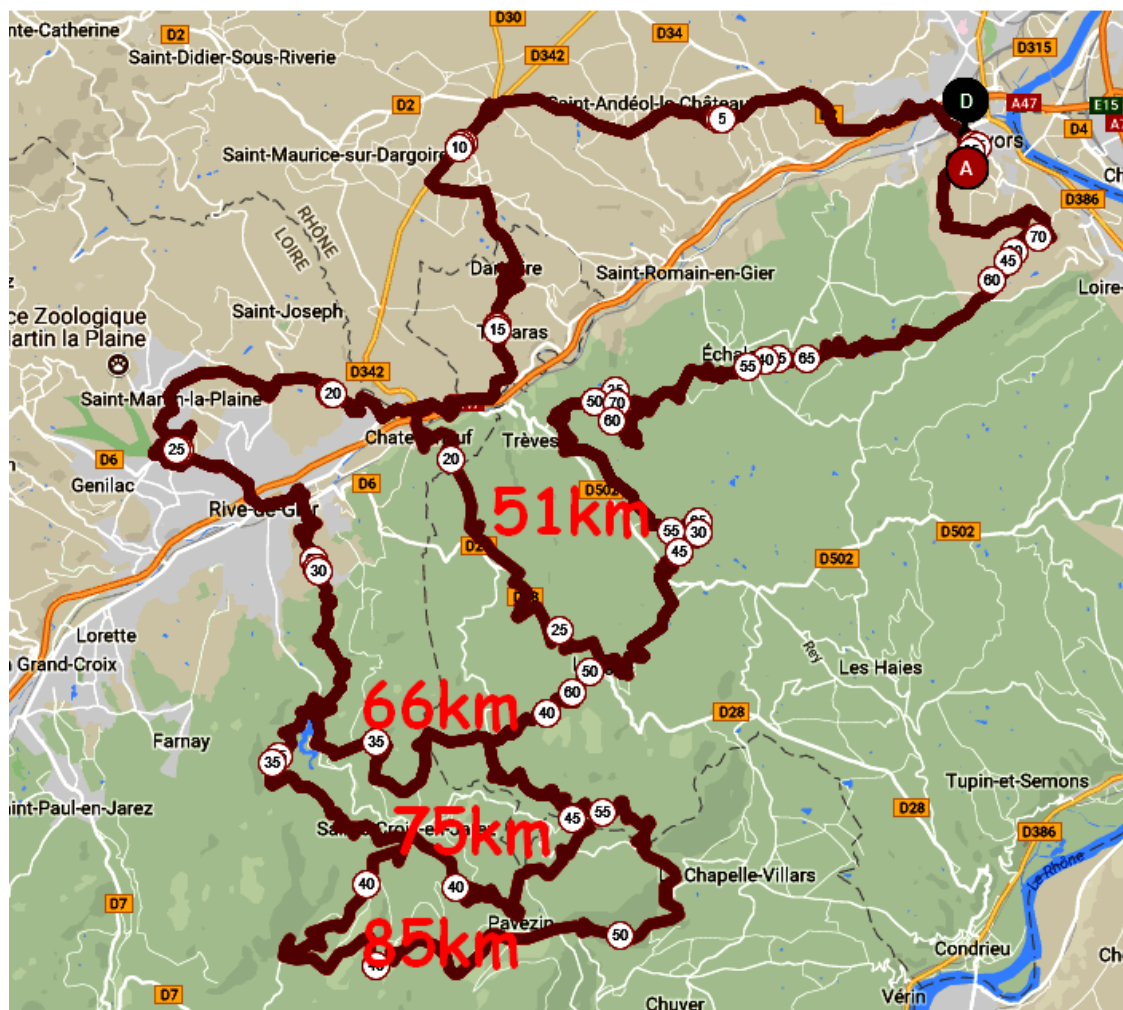
Nous avons une pensée pour Patricia et Florian qui font route vers le Mont Blanc ainsi qu'à Monique qui représente l'ATSCAF aux parcours du cœur.

Association Touristique Sportive et Culturelle des Administrations Financières.  
Courriel [cyclo.atscaf69@gmail.com](mailto:cyclo.atscaf69@gmail.com) Site <https://atscaf69.sportsregions.fr/>

# SAMEDI PROCHAIN

09/06/2018

GIVORS



Association Touristique Sportive et Culturelle des Administrations Financières.  
Courriel [cyclo.atscaf69@gmail.com](mailto:cyclo.atscaf69@gmail.com) Site <https://atscaf69.sportsregions.fr/>



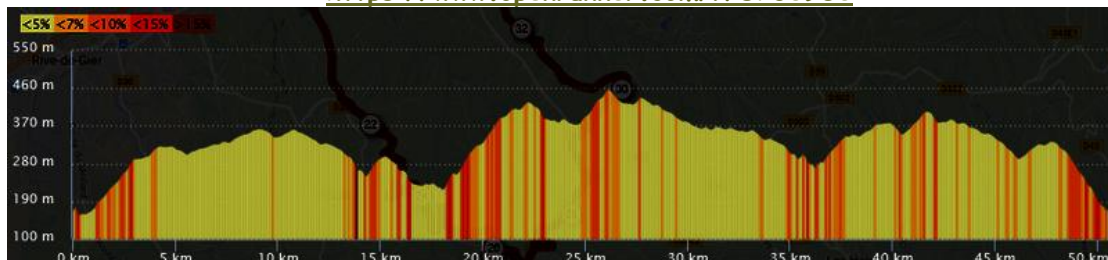
# SAMEDI PROCHAIN

09/06/2018

GIVORS

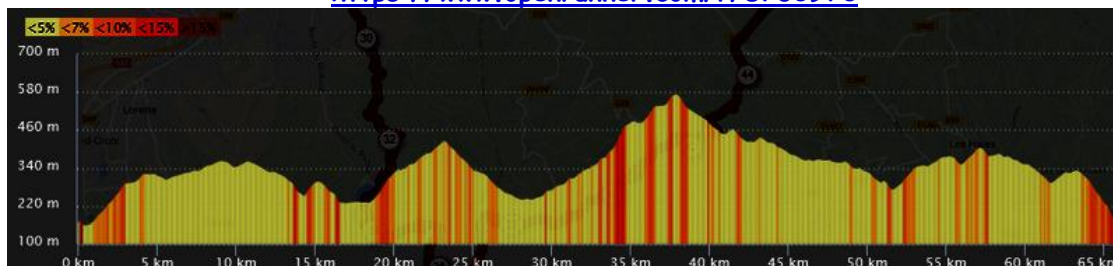
Le parcours de 51km 885m D+

<https://www.openrunner.com/r/8730950>



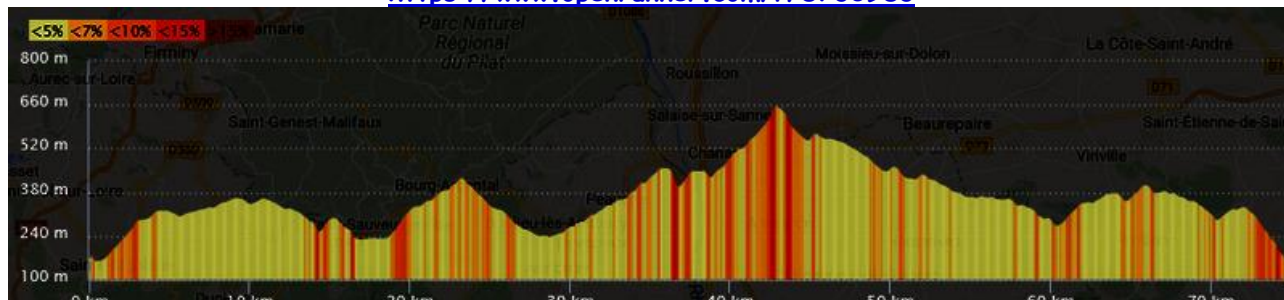
Le parcours de 66km 1092m D+

<https://www.openrunner.com/r/8730970>



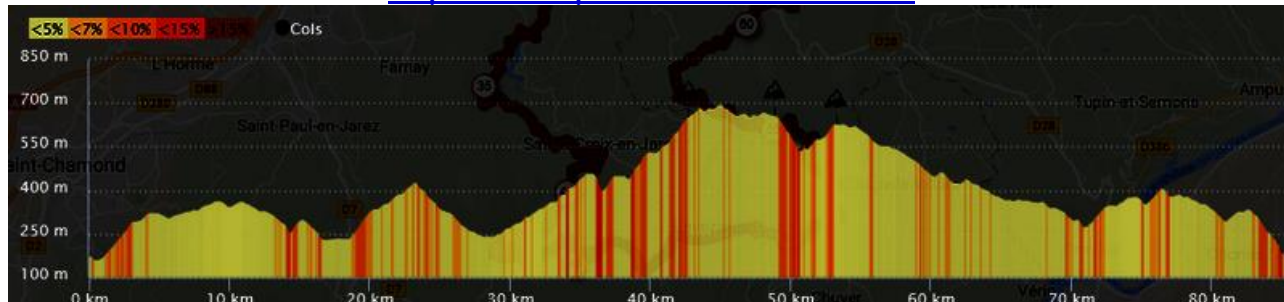
Le parcours de 75km 1256m D+

<https://www.openrunner.com/r/8730983>



Le parcours de 85km 1410m D+

<https://www.openrunner.com/r/8731018>



Association Touristique Sportive et Culturelle des Administrations Financières.  
Courriel [cyclo.atscaf69@gmail.com](mailto:cyclo.atscaf69@gmail.com) Site <https://atscaf69.sportsregions.fr/>

# TEMPS LIBRE ET DECOUVERTE

MERCREDI 30/05/2017

AOSTE

## Une sortie savoyarde

Evelyne LEFRANCOIS - Françoise CHENAIS - Bernard CHAREYRON

Et encore un compte-rendu de la dernière sortie « TLD » qui sera trop long ! A croire que la place de ces récits dans la « Lettre » est inversement proportionnelle au nombre de cyclos y participant.

Il est vrai que sur ce plan-là nous étions encore un tout petit comité à vouloir braver les orages le 30 mai : Evelyne, Françoise C et votre serviteur Bernard. Finalement c'est pratique, une seule voiture est nécessaire pour nous emmener à Aoste.

D'emblée le moral n'est pas au beau fixe car la pluie se met à tomber alors que nous roulons sur l'A43. Et les Alpes que nous voyons maintenant sont enserrées dans les nuages.

Mais nous avons raison de persévérer car la pluie s'arrête quand nous parvenons à destination. Bizarre ce village qui diffuse de la musique de supermarché dans ses rues. Pour essayer de compenser l'omniprésence des autos à son carrefour ?

Nous montons sur les vélos, empruntons sur 200 mètres (peut-être moins) la grand'rue et filons dans la campagne par un chemin vicinal.

Nous ne sommes qu'à une cinquantaine de km de Lyon et pourtant c'est déjà le dépaysement. L'architecture rurale dauphino-savoyarde y est pour beaucoup. Ainsi que la vue sur les montagnes bien sûr. Nous traversons Romagneu qui est installé sur sa colline, première montée (modeste) de la journée.

Nous voici maintenant sans efforts à Pont de Beauvoisin, la cité de l'ameublement. Savez-vous que Pont de Beauvoisin est divisé en deux communes qui portent le même nom ? L'une est en Isère, l'autre en Savoie. C'est une subsistance de la frontière que formait le Guiers entre le royaume de France et le duché de Savoie jusqu'au XIX<sup>e</sup>.

Nous enlevons une couche de vêtement car à ce moment le soleil est bien présent. Nous passons à Domessin où Evelyne, férue elle aussi de généalogie, nous raconte qu'une branche de sa famille est originaire de ce village. La route qui descend à la Bridoire offre une vue très dégagée. On ne parvient pourtant pas à repérer le lac d'Aiguebelette que nous allons pourtant longer dans un instant.

Mais en attendant ce moment il nous faut maintenant monter de La Bridoire jusqu'au lac sur une D203 où les camions sont omniprésents. Trois km plus loin ils ne sont plus qu'un mauvais souvenir. Désormais le trajet est très touristique. Nous longeons le lac d'Aiguebelette d'abord sur sa rive Sud qui est constellée de villas, belles propriétés et terrains de camping.

La rive Est nous plaît beaucoup plus parce qu'elle est plus sauvage et que l'on peut contempler le lac à loisir. Evelyne s'arrête pour manger des fraises des bois sur le talus et se régale. Françoise et moi décidons également un peu plus loin de ramasser ces fruits qui tapissent les bas-côtés. Elles sont bien rouges et grosses comme l'ongle. Horreur ! Elles sont immangeables car gorgées d'eau. Décidément pour les fraises comme pour le reste il faut se méfier des apparences !

# TEMPS LIBRE ET DECOUVERTE

MERCREDI 30/05/2017

AOSTE

Au point Nord du lac une belle construction en bois toute récente attire le regard. Nous nous y arrêtons. Elle a obtenu des tas de labels, récompenses et prix d'architecture. Il s'agit de la Maison du Lac qui abrite un Office du Tourisme, des boutiques et un restaurant. Nous y musardons et prenons de la documentation. L'employée nous apprend qu'une piste cyclable vient d'être créée et permet un demi-tour du lac pour les familles.



Repartons. Le soleil est désormais piquant. Et les nuages sur la montagne de l'Épine qui nous surplombe se font plus noirs. Peu importe nous continuons vers le nord. Ce sont de très petites routes assez pentues qui nous attendent. C'est charmant la campagne savoyarde mais il faut pourtant savoir descendre de vélo quand la marche à pied permet de passer un obstacle sans se ruiner la santé et à vitesse identique.

Les nuages sont de plus en plus menaçants. A un carrefour nous nous concertons. Soit nous continuons vers le nord où ne trouverons ni bistrot pour pique-niquer ni abri en cas d'orage. Soit nous réduisons le circuit et descendons vers Novalaise où un café nous tend sûrement les bras. Nous votons. 2 voix pour Novalaise, 1 voix pour la poursuite de l'aventure. Evelyne se plie démocratiquement à la majorité et 5 minutes après nous sommes attablés à la terrasse d'un café-restaurant bien accueillant. Nous déballons nos sandwiches et mangeons de bon cœur. Mais cela ne suffit pas à Françoise qui a une faim de loup explique-t-elle et qui passe une commande supplémentaire.

Comme de bien s'accorde la pluie commence à tomber. Le patron nous informe qu'ici au pied de la montagne cela peut durer longtemps. Nous décidons donc de repartir directement vers l'ouest, de rentrer en occultant le reste du circuit. La décision est sage puisque la pluie a l'air de se concentrer sur les montagnes de l'Épine et du Chat. C'était justement là où nous devons rouler l'après-midi.

*Association Touristique Sportive et Culturelle des Administrations Financières.*  
Courriel [cyclo.atscaf69@gmail.com](mailto:cyclo.atscaf69@gmail.com) Site <https://atscaf69.sportsregions.fr/>



# TEMPS LIBRE ET DECOUVERTE

MERCREDI 30/05/2017

AOSTE

C'est donc avec une pluie fine mais pas désagréable que nous grimpons le fort raisonnable col de la Crusille (573m).

Magnifique, au sommet il ne pleut plus ! Derrière nous en revanche ça tombe sérieusement. Nous ne nous attardons donc pas et nous nous laissons glisser, sans donner un coup de pédale, jusqu'à Saint Genis sur Guiers. En réalité pas tout à fait jusqu'à Saint Genis. Votre serviteur a en effet repéré sur la carte une petite route qu'il veut explorer et qui longe la « Côte Envers ». Mes compagnes ne semblent pas enthousiastes car redoutent la galère. Il est vrai qu'une raide descente laisse supposer une non moins raide montée. Mais non, fausse alerte, le relief est tranquille, la route belle et le paysage bien agréable. Nous arrivons ainsi droit comme une bugne sur Saint Genis.

Nouveaux conciliabules. Nous sommes à 3 km de la voiture. Il ne pleut pas, donc nous pouvons encore rouler car nous avons à peine 50 km au compteur. Oui mais la pluie ne saurait tarder. Bref faisons un petit tour sans trop nous éloigner. Et nous voilà repartis en direction des Avenières. Une chapelle à Saint Denis nous paraît intéressante. Nous nous arrêtons pour la visiter car la porte est ouverte. Nous ressentons immédiatement une émotion. Cette église a gardé sa simplicité médiévale et a traversé les siècles sans décoration supplémentaire, sans ajouts architecturaux. Il y a des vestiges de peintures que nous essayons de décrypter. Heureusement des panneaux explicatifs viennent à notre secours. Evelyne fait des photos des lieux et du lourd clocher carré. Les fleurs odorantes cernent l'édifice. Françoise nous apprend leur nom que je n'ai évidemment pas retenu.

Il nous faut pourtant bien quitter ce havre de paix. Notre balade se poursuit. Nous bifurquons sur une petite route complètement défoncée. Elle nous mène à Gramieu. Mais bon sang, comment faisaient donc nos ancêtres pour arriver à construire un village sur une hauteur alors que nous traversons un paysage de plaine ???

Encore quelques kilomètres et nous sommes de retour à Aoste. Les haut-parleurs continuent imperturbablement à diffuser leur musique insipide.

Il ne pleut toujours pas, alors nous rangeons les vélos dans la voiture et allons à pied visiter le site de potiers gallo-romains qui a été mis au jour dans cette commune. Là nous apprenons, grâce aux vestiges et aux panneaux explicatifs, que Aoste était connu dans tout le monde antique pour sa production de poteries et plus spécialement de mortiers alimentaires.

Voilà qui donne envie d'en savoir plus sur le passé de cette cité et d'aller un autre jour visiter le musée gallo-romain de ce bourg fondé par l'empereur Auguste.

Nous remontons dans la voiture. Sur l'A43 nous constatons au loin que l'orage semble se déverser sur Lyon alors que notre route est quasiment sèche. A l'arrivée notre famille peine à croire, qu'au regard de la pluie tombée sur Lyon, nous ayons pu impunément pédaler aujourd'hui.

Pas de doute encore une fois nous avons eu de la chance avec les orages.

Bilan du jour : 62,5 km et 816m de dénivelée positive.

**BERNARD**

# GRANDES DISTANCES

## SAMEDI 26/05/2018

### BRM 400 de BELLERIVE SUR ALLIER

24h 30 mn sur et à côté du vélo....pour accessoirement 406 km.

Quelle aventure !!

Bellerive sur Allier, ce samedi 26 mai 2018.

Je suis étrangement calme et pourtant, je pars pour parcourir un peu plus de 400km et passer une nuit complète sur ma machine, l'inconnu, pas seulement pour moi, mais aussi pour **Cathy G** et **Alain G**.

Même pas peur ! car **Alain S**, **Florian** et **Patrick** sont là pour nous booster, le but étant de partir ensemble et surtout de finir ensemble (là, j'y reviendrai plus tard ;)).

Nous partons vers les 9h30 de Lyon, en direction de Vichy, histoire de ne point trop stresser pour chercher le restaurant de midi, pizza ou cassoulet, au choix !

Le timing est bon, nous gagnons le point de départ. Les charmantes personnes de l'organisation sont déjà là pour effectuer les différents points de contrôle de nos montures :

Éclairages avant et arrière, réserve de piles, chasuble jaune fluo...

Nous récupérons le petit livret jaune, notre carnet de route que nous devons compléter tout au long du parcours ! L'heure devra être scrupuleusement indiquée, ce qui ne sera pas le cas, pour aucun d'entre nous, il me semble ;) . pas de réponses secrètes, uniquement des photos du panneau de ville.

15h pétante ! A notre petit groupe d'atscapiens, viennent se joindre à nous 2 genevois, **Alex** et **Raoul**, qui nous accompagneront jusqu'au bout.

Et c'est parti ! Je ne connais pas du tout la région et je vais la découvrir grâce à mes mollets, le meilleur moyen selon moi pour apprécier!

St Pourçain sur Sioule ( j'adore ce nom ;) )

Herisson 1er contrôle : avec son joli village médiéval et son château du XIIème siècle.

Nous en profitons pour s'arrêter dans le petit commerce où nous sommes gentiment accueillis par le maître des lieux ! D'ailleurs, il nous propose de tamponner notre carnet. Super idée.

Florian après consultation du groupe propose de continuer notre route, il ne fait pas encore nuit !

A St Amand Montrond, nous faisons une entorse au tracé pour trouver un café d'ouvert !

Ouf, il y a du monde dans la pizzeria, et nous allons pouvoir boire notre précieux breuvage, qui doit nous tenir éveillé toute la nuit.

C'est à ce moment là, aussi, que nous sortons nos sandwiches de nos sacs !

Fin prêts et rassasiés nous enfilons notre chasuble et allumons nos feux, le jour glisse et va laisser la place à une nuit noire, car le ciel est chargé de gros nuages !

Tout va bien, nous profitons des kilomètres pour papoter et faire connaissance avec nos deux nouveaux copains.

2ème contrôle à Charost, dans le Cher. Nous ne verrons ni Charostais, ni Charostaises, bien au chaud chez eux. Pourtant, la température est idéale et je décide de continuer en tee shirt manches courtes et cuissard court ; De multiples lumières rouges, telles des étoiles filantes, nous guident, ce ne sont pas des hallucinations, simplement des éoliennes qui fouettent de leurs pales la nuit noire. Nous ne nous battons pas, comme Don Quichotte, contre ces moulins à vent et continuons notre chemin.

*Association Touristique Sportive et Culturelle des Administrations Financières.*  
Courriel [cyclo.atscaf69@gmail.com](mailto:cyclo.atscaf69@gmail.com) Site <https://atscaf69.sportsregions.fr/>



# GRANDES DISTANCES

## SAMEDI 26/05/2018

### BRM 400 de BELLERIVE SUR ALLIER

Je suis bien à rouler ainsi, j'adore la nuit, ses bruits, ses odeurs, nous entendons que nos roues sur l'asphalte.

Couy, 3ème pointage, re-photo de groupe ! Raoul utilise la wifi de son smartphone pour pouvoir être tous sur la photo, c'est génial.

Oups ! **Cathy** a de plus en plus de mal pour ne pas tomber dans les bras de Morphée, et nous décidons de nous arrêter 30mn. Et c'est sous la grille d'un EPAHD (maison d'accueil pour personnes âgées dépendantes), à Précy, Les Maisons Neuves que nous nous étalons, **Cathy** dans sa couverture de survie, bibi dans ma veste goretex ! Il est autour de 5h .Bercée par le bruissement "subtil" de la feuille d'alu, et les ronflements de mon compagnon installé derrière moi, sur la murette, je ferme les yeux et j'essaie de faire le vide ! finalement, j'arrive à me reposer, pourtant 30 mn, c'est vite , très vite passé.

Le jour commence à poindre, nous pensons déjà à nos croissants et notre café ! on l'a bien mérité, mais pas de bistrot ni de boulangerie ! Groupes ! Finalement à Cours Les Barres, nous en trouvons une, et je me jette littéralement sur les viennoiseries. Ne reste plus que le café, que l'on va prendre dans le hall de la gare de Nevers, faute de trouver des cafés ouverts le dimanche matin aux aurores !

Requinqués, nous mettons les voiles, sur la partie qui me sera la plus dure à faire. Un petit vent s'invite de face, bon, pas trop grave, mais là, nous sommes sur une portion de faux plat montant sur une ligne droite et pour environ 50km ! et c'est là aussi, que mon popotin commence se manifester. Et ne me laissera pas tranquille jusqu'à l'arrivée. Le mental va prendre le relais pour essayer d'oublier la sensation de brûlure que je ressens sous mon cuissard ! oh pinaise, j'ai envie de chialer ☹. Je propose gentiment à mes compagnons de former 2 groupes, les véloces, ( **Cathy**, les 2 **Alain** , **Alex**, **Florian**, **Patrick**, **Raoul**) d'un côté et moi de l'autre. Mais ça ne marche pas, **Florian** me rappelle une tirade tirée du film les randonneurs : « À huit on est partis, à huit on arrivera, d'accord, we are together ».

Bon tant pis, je vais les freiner dans leur progression, parce ce que moi, je ne sais plus comment me mettre sur ma selle !

Coucou mental ? Où es-tu ???

mayday, mayday !!!!

Bref, vous comprendrez que je n'ai rien vu de toute la fin du parcours.

Seul miracle : lorsque **Cathy** m'annonce que nous venons de boucler nos 400km.

Il ne reste pas beaucoup de km mais ils sont toujours de trop pour moi et c'est avec un réel soulagement et un grand bonheur que nous arrivons à notre point de départ. La boucle est bouclée ! ouf !!

Je récupère mes affaires de toilettes ! un rapide passage dans les toilettes pour enlever ce satané cuissard, j'ai l'impression qu'il est incrusté dans mon postérieur grrr !!!!

Je donne mon carnet jaune pour l'homologation, en prenant soin de compléter les horaires de passage.

# GRANDES DISTANCES

## SAMEDI 26/05/2018

### BRM 400 de BELLERIVE SUR ALLIER

Et je m'installe pour savourer le ravitaillement que les organisateurs nous proposent. Quelle gentillesse ! et j'apprécie tout particulièrement la salade de fruits, c'est frais !  
Ah oui, j'ai oublié : j'ai acheté la belle médaille ;) )  
Au final, une expérience riche en émotion avec une équipe du tonnerre.  
Merci à mes compagnons pour avoir eu la patience et la gentillesse de m'attendre.

PS: en arrivant, j'annonce que je ne m'inscris pas pour le 600km du mois prochain.

**Florian:** on en reparlera à froid.

**Domi** (dans ma tête): c' est tout vu, c' est râpé, trop mal au postérieur

Le lendemain: finalement, ça pourrait être extra, mais à une seule condition, trouver la bonne position sur ma selle! et là, franchement, ce n'est pas gagné!

DOMINIQUE



*Association Touristique Sportive et Culturelle des Administrations Financières.*  
Courriel [cyclo.atscaf69@gmail.com](mailto:cyclo.atscaf69@gmail.com) Site <https://atscaf69.sportsregions.fr/>



# GRANDES DISTANCES

**SAMEDI 02/06/2018**

**DIMANCHE 03/06/2018**

**LYON - MONT BLANC**

**Patricia JOHANNES - Florian CABAJ**

## Le parcours

### Parcours aller

- ▶ Distance : 203 km
- ▶ Dénivelé : 3800 m
- ▶ Difficultés : col du Granier, col de Montessuit et signal de Bisanne
- ▶ Ravitaillements : Les Échelles, Montmélan et Villard-sur-Doron

### Parcours retour

- ▶ Distance : 204 km
- ▶ Dénivelé : 2600 m
- ▶ Difficultés : col des Aravis et montée sur Ordonnaz
- ▶ Ravitaillements : Thônes, Vallières et Contrevoz



LMB ... ces 3 lettres orange que je vais suivre durant 2 jours ! cette année j'ai décidé de faire Lyon Mont Blanc, l'année dernière je n'avais pu le faire car il n'y avait plus de places bien longtemps avant le départ ... je me suis donc inscrite début avril par précaution...mais cette année nous serons moins nombreux : 150 environ dont 7 féminines ...

Et la grosse question qui va me hanter jusqu'à la veille du départ : quelle formule choisir audax ou individuelle ???? that is the question ... finalement je déciderai de rouler en « individuelle ».et avec un groupe le samedi...

RDV le samedi matin au stade de Bourgoin Jallieu où j'arrive à 6h25, juste avant le départ de l'audax, au cas où je changerais encore d'avis ...il y a déjà du monde, on prépare le vélo, dépose les bagages... mais il faut attendre 7h pour partir, on ne peut pas partir avant car on récupère la feuille de route 5 mn avant le départ..7h : quelques groupes partent, j'y vais, j'attends. Bon, je pars à 7h10...avec quelques-uns... le parcours est bien fléché ... LMB ... et avec le parcours dans le Garmin ça devrait le faire...bien que une ou 2 fois, petite modification de parcours, mais globalement aucun pb de ce côté ...il fait beau, pas de vent, conditions idéales ....je trouve assez rapidement un petit groupe de Grenoble avec qui je roulerai toute la journée.

1ere bosse de la journée, le col du Granier, je retrouve Florian et l'audax au sommet, un peu rassurée car si pb ils sont derrière moi, et non ils repartent avant car je suis avec un groupe et j'attends à chaque sommet.

*Association Touristique Sportive et Culturelle des Administrations Financières.*  
Courriel [cyclo.atscaf69@gmail.com](mailto:cyclo.atscaf69@gmail.com) Site <https://atscaf69.sportsregions.fr/>

# GRANDES DISTANCES

**SAMEDI 02/06/2018**

**DIMANCHE 03/06/2018**

**LYON - MONT BLANC**

A chaque ravito je retrouverai Florian et l'audax, qui arrive après moi mais repart avant... mon groupe de 6 personnes dont 1 autre fille s'arrête beaucoup et longtemps aux ravitos ... mais je ne veux pas trop rouler seule et ils ont été déjà sympas de m'accepter, donc je les attends... et tout au long du parcours quelques personnes de leur club nous accompagneront sur une portion du parcours ...le plus costaud étant monté jusqu'aux Saisies ! car la grosse difficulté du jour est bien là, Bisanne que j'avais déjà fais et qui ne m'avait pas laissé de souvenir trop difficile (excepté les 2 derniers kms que nous ne ferons pas, heureusement.) , mais en partant de Bourgoin on a déjà 160 km ! et ça change tout ...comme tout le monde, on est content d'arriver au sommet pratiquement 1700 m où j'attendrai longtemps ... ensuite il n'y aura presque plus que de la descente jusqu'à Combloux, je roulerai un peu avec Florian, et quelques personnes de l'audax. j'arrive à Combloux il pas loin de 19h30 ...bilan du 1er jour : 207 km et 4030 m de dénivelé, un peu plus que prévu, 9h30 de vélo et + 3h d'arrêt ... on est bien accueilli au Lycée de Combloux, douche, bon repas et un peu de repos avant le retour ...

Le dimanche, je décide de rouler « seule » et ne pas trop m'arrêter pour éviter la pluie ou orages annoncés ?? vers 18 h ... je pars à 7h5 avec quelques uns, le circuit est quelque peu modifié à cause de la cyclo sportive Time Mégève qui a lieu aussi ce dimanche, raison pour laquelle on aura 10 km de plus ... aujourd'hui, c'est moins dur ... le col des Aravis, à la fraîche et de bon matin, il fait plutôt bon ... ça passe bien, malgré les jambes un peu lourdes, ensuite succession de bosses... et l'autre difficulté est la montée sur Ordonnaz qui passe encore mieux que prévu car on est à l'ombre ...après c'est plutôt plat... et long jusqu'à la fin, car ce dimanche je roulerai souvent seule, difficile d'accrocher des groupes qui roulent assez fort ; le niveau est globalement bon et pas facile de suivre, mais les ronds-points et stop aident parfois à raccrocher ... finalement j'arrive vers 17h (9h10 de vélo et 50 mn d'arrêt) juste avant les quelques gouttes...et petites averses... on est encore bien accueilli à l'arrivée, très belle organisation, bénévoles charmants et aux petits soins, on m'aide à ranger mon vélo ... bref 2 superbes journées de vélo et convivialité ... je re-signe pour l'an prochain !!

**PATRICIA**



*Association Touristique Sportive et Culturelle des Administrations Financières.*  
Courriel [cyclo.atscaf69@gmail.com](mailto:cyclo.atscaf69@gmail.com) Site <http://atscaf69.sportsregions.fr/>



# L'AGENDA



- **Samedi 09 Juin**  
Sortie club à GIVORS RDV 08h15
- **Jeudi 14 Juin**  
Rallye de l'Eté à SATHONAY CAMP RDV 08h15
- **Samedi 16 Juin**  
Sortie club à CHAVANAY RDV 08h15
- **Du Vendredi 22 Juin au Dimanche 24 Juin**  
Week End Mythique à ST FRANCOIS LONGCHAMP
- **Samedi 30 Juin**  
Sortie club à JONAGE RDV 08h15
- **Samedi 07 Juillet**  
Sortie club à ST BERNARD RDV 08h15
- **Samedi 14 Juillet**  
Rallye « La Villardoise » à VILLARS LES DOMBES RDV 08h15
- **Samedi 21 Juillet**  
Sortie club à CHATILLON D'AZERGUES RDV 08h15
- **Samedi 28 Juillet**  
Sortie club à MEXIMIEUX RDV 08h15
- **Samedi 04 Aout**  
Sortie club à POLEYMIEUX RDV 08h15