



FÉDÉRATION FRANÇAISE  
DE CYCLOTOURISME

## La LETTRE de l'ATSCAF Cyclotourisme

n°1033

05 Mars 2024



**ATSCAF Cyclotourisme**  
**Club FFCT n° 07061**

*Association Touristique Sportive et Culturelle des Administrations Financières.*  
Courriel [cyclo.atscaf69@gmail.com](mailto:cyclo.atscaf69@gmail.com) Site <https://atscaf69.sportsregions.fr/>

# LA SORTIE DU SAMEDI

02 MARS 2024

MIONNAY



Evelyne LEFRANCOIS - Monique PECH

Daniel ROTHWILLER - Gerard BARGER - Jean Jacques PECH - Jean Pierre CHECCACCI



C'est le retour des sorties club et samedi nous étions six présents au rendez-vous sur le parking de la mairie de Mionnay : **Gérard**, motivé malgré les quelques possibilités d'averses prévues par Météo agricole, **Evelyne** est venue seule, rien ne l'arrête c'est bien, **Jean Pierre** s'y tient aussi, **Daniel** applique le dicton « Si la météo est favorable, prends ton vélo ». Bon, la météo est plutôt cahotique et **JJ** va observer régulièrement le ciel avant de se décider et finalement après 11h il n'y a plus une seule goutte de pluie annoncée par l'application météo et nous rejoignons le point de départ.

Il ne pleut pas, mais le vent souffle assez fort, le ciel est nuageux, il n'y aura aucun rayon de soleil de toute l'après-midi.

Association Touristique Sportive et Culturelle des Administrations Financières.  
Courriel [cyclo.atscaf69@gmail.com](mailto:cyclo.atscaf69@gmail.com) Site <https://atscaf69.sportsregions.fr/>

# LA SORTIE DU SAMEDI

02 MARS 2024

MIONNAY



Nous prenons la direction de **Sainte Croix**, les rafales sont latérales pour l'instant, ce n'est pas très agréable mais nous avançons quand même sur des routes tranquilles que nous connaissons bien étant donné que nous les avons parcourues dans un sens ou dans l'autre, mais le principal c'est le plaisir de pédaler ensemble !

A Ste Croix, nous remontons doucement sur le plateau avec cette fois le vent favorable ; ça fait du bien de rouler sans effort, de discuter en profitant pour admirer une petite ferme pittoresque, des jolis crocus mauves sur le talus, des oiseaux sur les étangs bien remplis, jusqu'à **le Montellier** où c'est l'heure d'une petite pause.

Nous filons ensuite sur **Joyeux** en passant devant la vierge qui trône toujours sur le talus et le château du Montellier érigé en briques, appelées "caron savoyard", au 14e siècle que nous apercevons derrière les arbres dénudés, c'est mystérieux...La Bicyclette Bleue semble endormie au moment où nous traversons cette petite commune au nom extraordinaire mais pour l'heure, pas question de faire la pause gâteaux, nous rejoignons **Birieu** avec de nouveau un fort vent latéral et juste à l'entrée du village il se met à pleuvoir ; rien de bien catastrophique, pas la peine de sortir les vêtements de pluie, il suffit juste de continuer jusqu' à **St Marcel en Dombes** se mettre à l'abri cinq minutes.

Tout redevient calme rapidement et nous reprenons la route du retour ; par contre les rafales sont toujours présentes et maintenant nous les avons en pleine face sur la ligne droite qui mènent à **Civrieux**, heureusement ce n'est pas trop long car il faut s'accrocher au guidon et nous ne sommes pas mécontents de prendre à gauche un itinéraire un peu plus abrité qui zigzaguent dans la campagne jusqu'à **St André de Corcy**. Après avoir emprunté ensuite une nouvelle portion de parcours bien exposée au vent, il nous suffit de bifurquer à droite avant le golf pour rejoindre Mionnay.

Le seul bistrot à proximité est fermé, aussi nous nous séparons, bien contents tout de même de la jolie balade.

**MONIQUE**

*Association Touristique Sportive et Culturelle des Administrations Financières.*  
Courriel [cyclo.atscaf69@gmail.com](mailto:cyclo.atscaf69@gmail.com) Site <https://atscaf69.sportsregions.fr/>

# RALLYE DU CASSC

## SAMEDI 09 MARS 2024

### CHASSIEU



**RENDEZ VOUS A 12H00**  
**BOULODROME**  
**CHEMIN DU TREVE 69680 CHASSIEU**

Association Touristique Sportive et Culturelle des Administrations Financières.  
Courriel [cyclo.atscaf69@gmail.com](mailto:cyclo.atscaf69@gmail.com) Site <https://atscaf69.sportsregions.fr/>

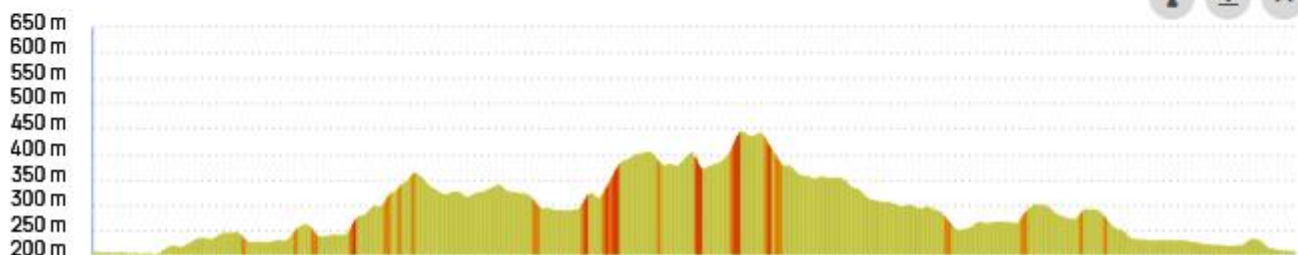
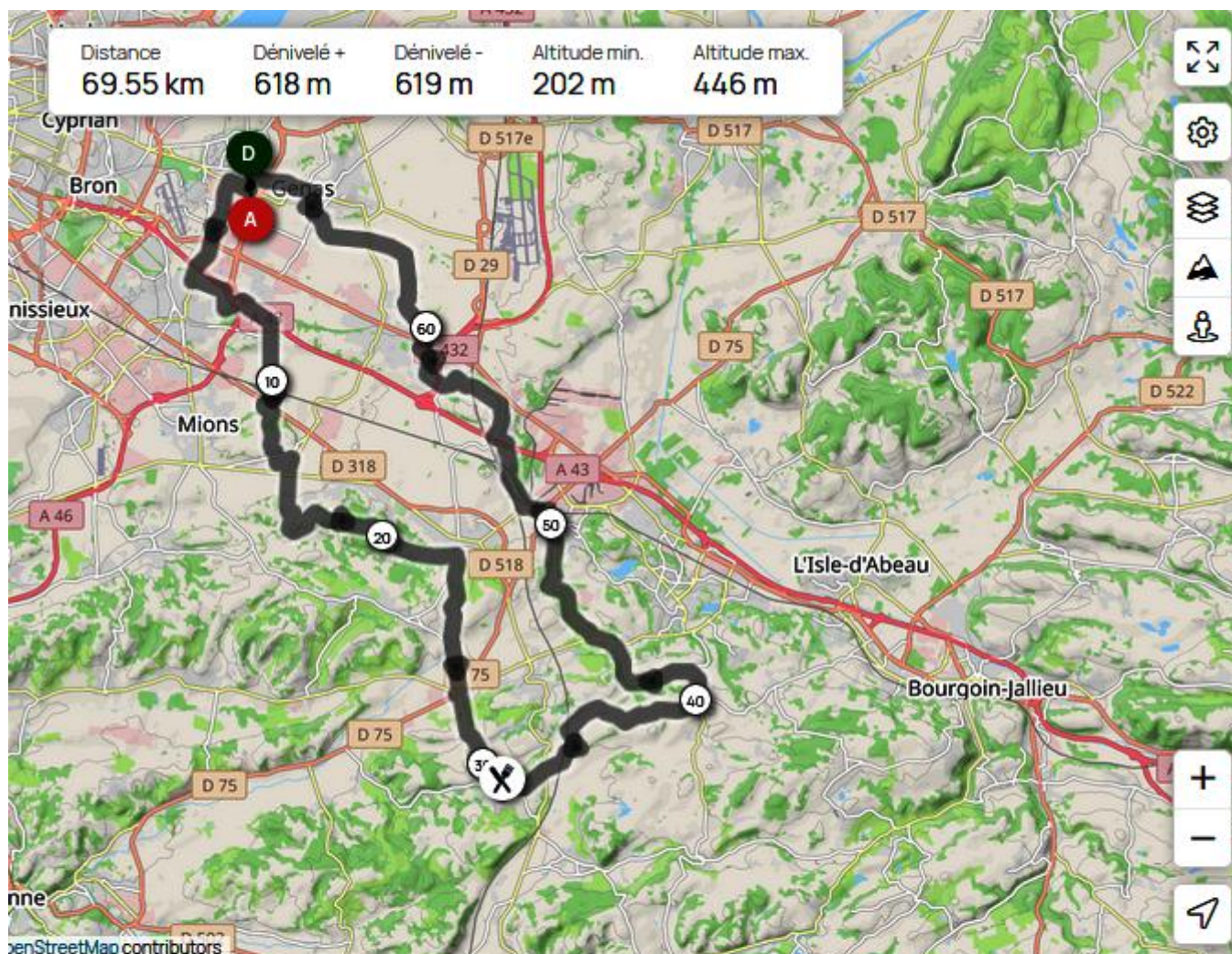


# RALLYE DU CASSC

## SAMEDI 09 MARS 2024

### CHASSIEU

Parcours Route 69 km : <https://www.openrunner.com/route-details/16019689>



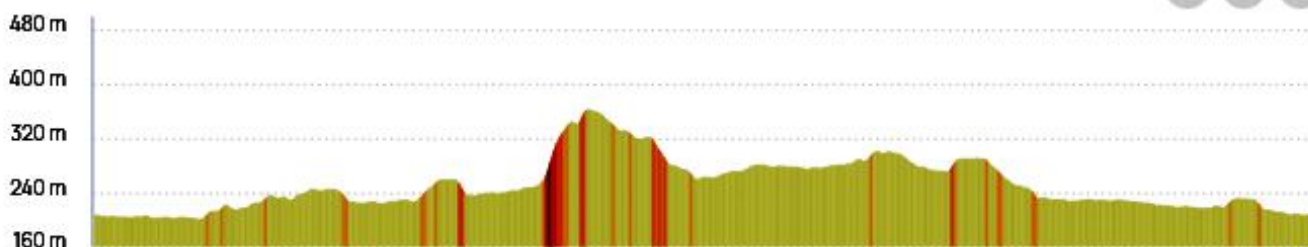
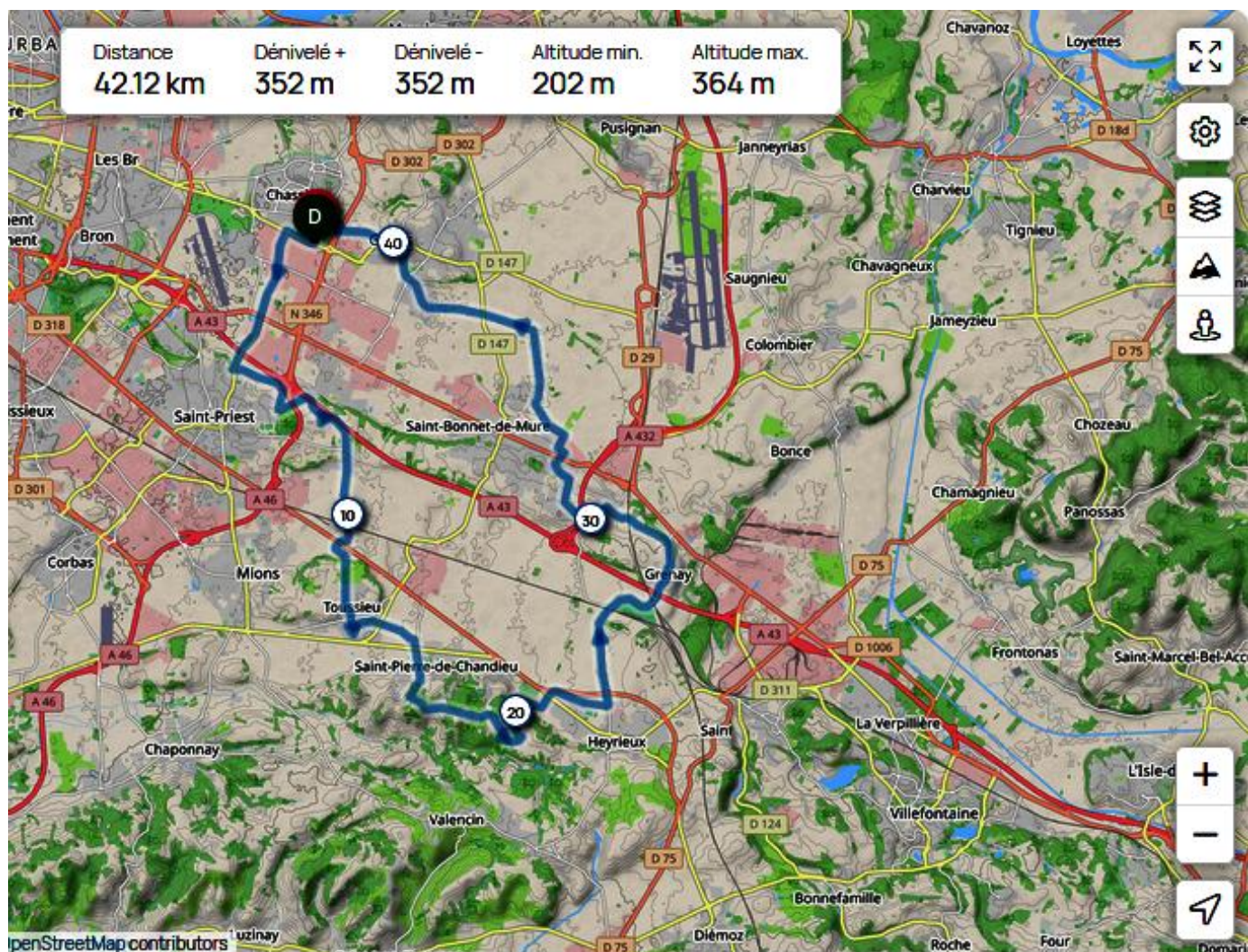
Association Touristique Sportive et Culturelle des Administrations Financières.  
Courriel [cyclo.atscaf69@gmail.com](mailto:cyclo.atscaf69@gmail.com)    Site <https://atscaf69.sportsregions.fr/>

# RALLYE DU CASSC

## SAMEDI 09 MARS 2024

### CHASSIEU

Parcours Route 42 km : <https://www.openrunner.com/route-details/16019720>



Association Touristique Sportive et Culturelle des Administrations Financières.  
Courriel [cyclo.atscaf69@gmail.com](mailto:cyclo.atscaf69@gmail.com) Site <https://atscaf69.sportsregions.fr/>

# SÉJOUR A ROQUEBRUNE SUR ARGENS

## DU 6 AU 13 AVRIL 2024

### LES PARCOURS

#### L'arrière pays Varois



Roquebrune1\_1 : 83 km

dénivelé : 1290 m

n° open runner : 18411535

Roquebrune1\_2 : 63 km

dénivelé : 960 m

n° open runner : 18411551

Roquebrune1\_3 : 31 km

dénivelé : 450 m

n° open runner : 18411563

Possibilité de variante parcours 1\_1 pour aller faire le col de Bel Homme - 98 km - 1740 m de dénivelé (15 km en sus pour 450 m de dénivelé en sus)

#### Do You Do You St Tropez



Roquebrune2\_1 : 88 km

dénivelé : 840 m

n° open runner : 18417333

Roquebrune2\_2 : 71 km

dénivelé : 800 m

n° open runner : 18417358

Roquebrune2\_3 : 57 km

dénivelé : 700 m

n° open runner : 18417370

*Association Touristique Sportive et Culturelle des Administrations Financières.*  
Courriel [cyclo.atscaf69@gmail.com](mailto:cyclo.atscaf69@gmail.com) Site <https://atscaf69.sportsregions.fr/>



# SÉJOUR A ROQUEBRUNE SUR ARGENS

## DU 6 AU 13 AVRIL 2024

### LES PARCOURS

#### L'Esterel



Roquebrune3\_1 : 86 km

dénivelé : 750 m

n° open runner : 18417608

Roquebrune3\_2 : 77 km

dénivelé : 850 m

n° open runner : 18417631

Roquebrune3\_3 : 60 km

dénivelé : 450 m

n° open runner : 18417613

#### Le lac de Carces



Roquebrune4\_1 : 111 km

dénivelé : 1360 m

n° open runner : 18428185

Roquebrune4\_2 : 90 km

dénivelé : 980 m

n° open runner : 18428189

Roquebrune4\_3 : 68 km

dénivelé : 710 m

n° open runner : 18428193

*Association Touristique Sportive et Culturelle des Administrations Financières.*  
Courriel [cyclo.atscaf69@gmail.com](mailto:cyclo.atscaf69@gmail.com) Site <https://atscaf69.sportsregions.fr/>

# SÉJOUR A ROQUEBRUNE SUR ARGENS

## DU 6 AU 13 AVRIL 2024

### LES PARCOURS

#### Les villages du Haut Var



Roquebrune5\_1 : 98 km

dénivelé : 1380 m

n° open runner : 18428432

Roquebrune5\_2 : 84 km

dénivelé : 1270 m

n° open runner : 18428437

Roquebrune5\_3 : 57 km

dénivelé : 800 m

n° open runner : 18428440

#### Les Maures



Roquebrune6\_1 : 78 km

dénivelé : 1030 m

n° open runner : 18428579

Roquebrune6\_2 : 68 km

dénivelé : 710 m

n° open runner : 18428582

*Association Touristique Sportive et Culturelle des Administrations Financières.*  
Courriel [cyclo.atscaf69@gmail.com](mailto:cyclo.atscaf69@gmail.com) Site <https://atscaf69.sportsregions.fr/>

# L'AGENDA



## FEVRIER

- ~~SAMEDI 03/02 : Premières pédalées à FONTAINES ST MARTIN~~
- ~~SAMEDI 10/02 : Premières pédalées à STE FOY LES LYON~~
- ~~SAMEDI 17/02 : Premières pédalées à ST MAURICE SUR DARGOIRE~~
- ~~SAMEDI 24/02 : Premières pédalées à JONAGE~~

## MARS

- ~~SAMEDI 02/03 : Sortie club à MIONNAY~~
- **SAMEDI 09/03** : Rallye de **CHASSIEU**
- **SAMEDI 16/03** : Sortie club à **FEYZIN**  
Parcours tracés par Jean Jacques
- **SAMEDI 23/03** : Rallye de **QUINCIEUX**
- **SAMEDI 30/03** : Sortie club au **PARC DE LA CROIX LAVAL**  
Parcours tracés par Philippe

Association Touristique Sportive et Culturelle des Administrations Financières.  
Courriel [cyclo.atscaf69@gmail.com](mailto:cyclo.atscaf69@gmail.com) Site <https://atscaf69.sportsregions.fr/>