



FÉDÉRATION FRANÇAISE
DE CYCLOTOURISME

La LETTRE de l'ATSCAF Cyclotourisme

n°1036

26 Mars 2024



ATSCAF Cyclotourisme
Club FFCT n° 07061

Association Touristique Sportive et Culturelle des Administrations Financières.
Courriel cyclo.atscaf69@gmail.com Site <https://atscaf69.sportsregions.fr/>

LA SORTIE DU SAMEDI

23 MARS 2024

QUINCIEUX



Evelyne LEFRANCOIS - Monique PECH

Alain GIACOMAZZO - Bernard CHAREYRON - Daniel ROTHWILLER

Jean François LAMURE - Jean Jacques PECH - Jean Pierre CHECCACCI

Huit Ascafiens étaient présents à Quincieux, place de l'église pour la sortie club de samedi : les fidèles **Bernard** et **Evelyne**, **Jean Pierre**, **Daniel**, **JJ** et moi, **Alain** qui n'est pas d'astreinte a choisi de venir pédaler avec nous c'est bien et **Jean François** qui se faisait rare et que nous avons plaisir de revoir.

Nous prenons le départ direction **Trévoux** pour monter sur le plateau via **Misérieux**, le vent de Nord-Ouest ne nous incommode pas pour le moment et nous empruntons des petites routes tranquilles qui cheminent entre les champs de colza en fleurs et les étangs de Chanteins.



Il y a du soleil, des oiseaux sur les plans d'eau, des ânes, des chèvres, des jolies vaches pleines de poils qui broutent l'herbe verdoyante, les cochons de la ferme de Chanteins et c'est surtout agréable de pédaler sans le bruit des voitures à discuter de tout et de rien

Association Touristique Sportive et Culturelle des Administrations Financières.

Courriel cyclo.atscaf69@gmail.com

Site <https://atscaf69.sportsregions.fr/>

LA SORTIE DU SAMEDI

23 MARS 2024

QUINCIEUX



Nous descendons ensuite au niveau de **Montmerle**, il fait moins beau, les monts du Beaujolais en face sont dans les nuages et nous retrouvons la circulation, c'est moins drôle, mais il va bien falloir boucler le circuit donc nous filons sur **Messimy-sur-Saône** et quelques km plus loin nous bifurquons sur la gauche en laissant sans regret la départementale circulante pour prendre la petite route qui monte sur **Fareins**, en admirant au passage le château de la Fléchère entre les arbres.

Puis s'ensuit une succession de bosses et de descentes jusqu'à **Frans**, une petite pause de temps en temps, le vent a un peu faibli et nous est favorable, mais il fait plus frais et nous revenons à **Ste Euphémie** pour descendre sur **Trévoux** au milieu de la déambulation joyeuse des promeneurs du bord de Saône.

Il ne reste plus qu'à rejoindre Quincieux après cette balade sympathique ; le groupe emprunte le pont via Varennes et JJ et moi rentrons sur Lyon à vélo par la rive gauche.

MONIQUE

Association Touristique Sportive et Culturelle des Administrations Financières.
Courriel cyclo.atscaf69@gmail.com Site <https://atscaf69.sportsregions.fr/>

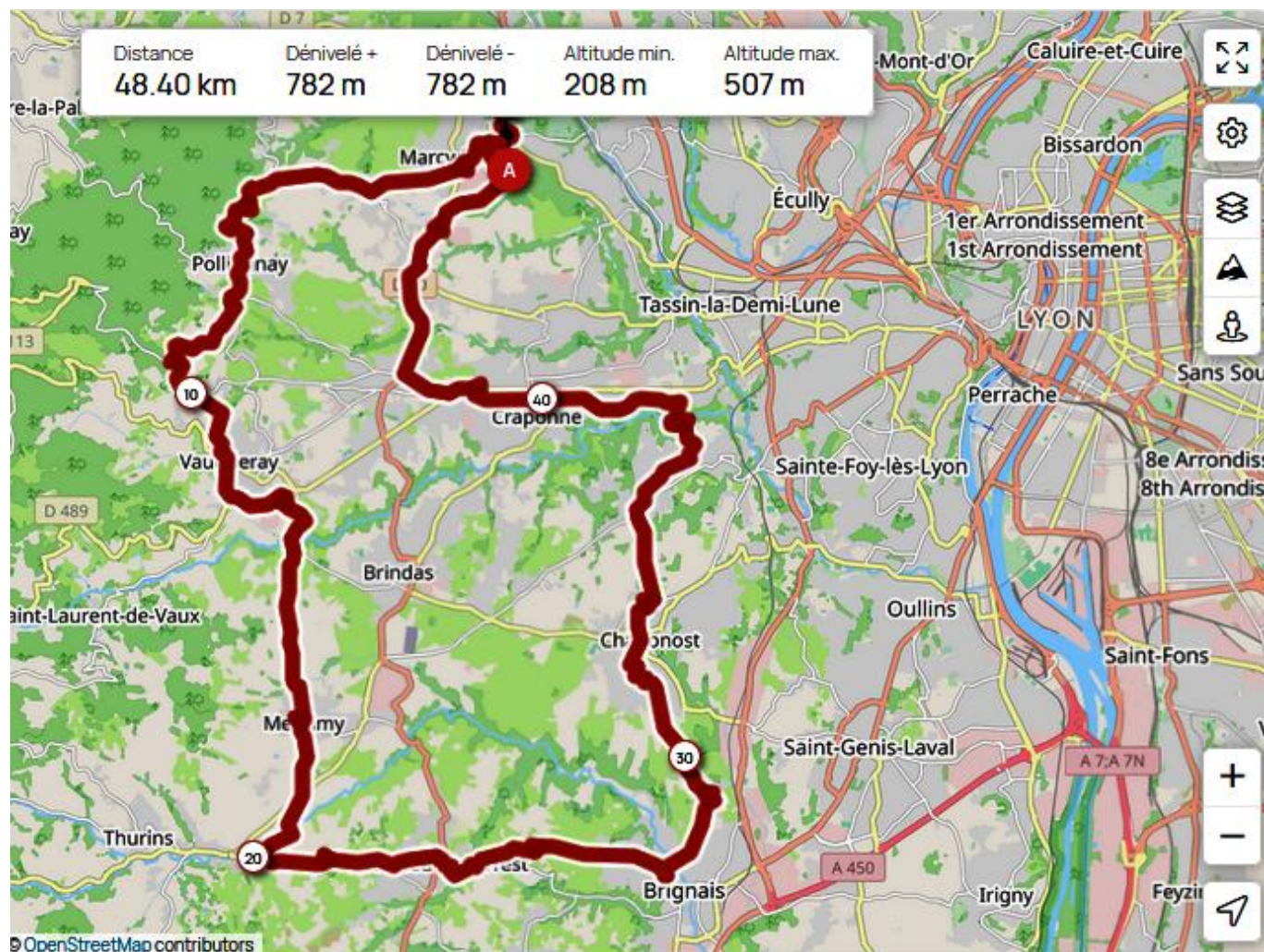
SAMEDI PROCHAIN

30 MARS 2023

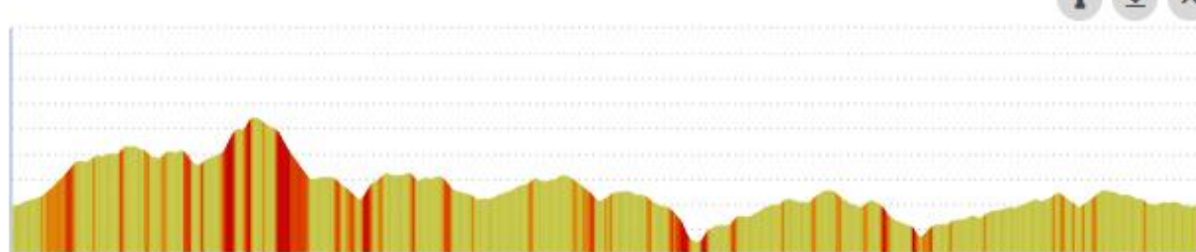
SORTIE CLUB AU PARC DE LA CROIX LAVAL

48 km et 782 m de D+

<https://www.openrunner.com/route-details/18604399>



720 m
660 m
600 m
540 m
480 m
420 m
360 m
300 m
240 m
180 m



Association Touristique Sportive et Culturelle des Administrations Financières.
Courriel cyclo.atscaf69@gmail.com Site <https://atscaf69.sportsregions.fr/>

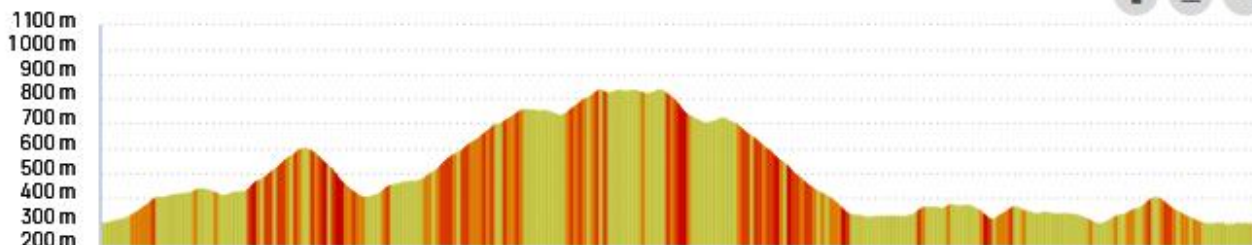
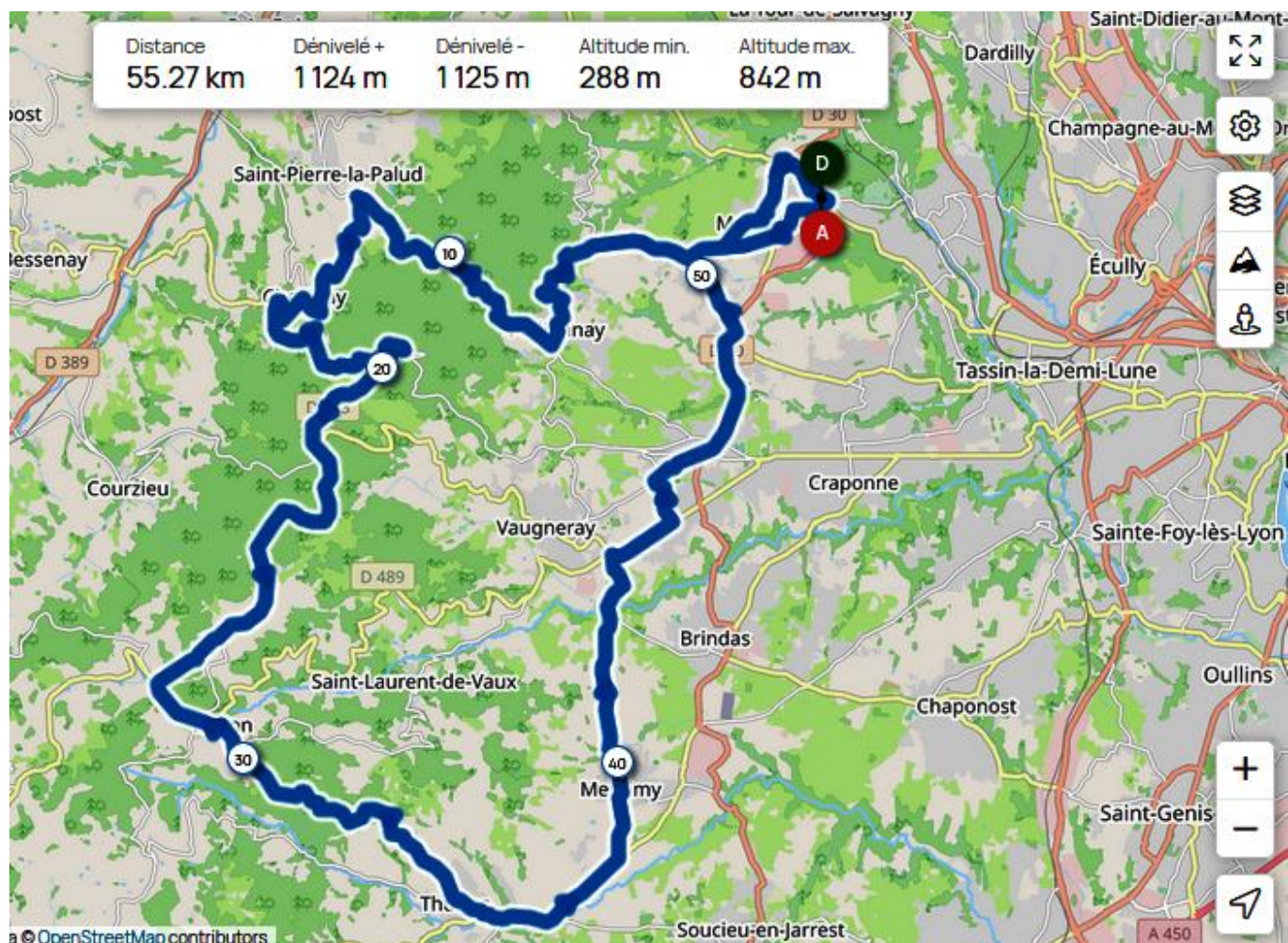
SAMEDI PROCHAIN

30 MARS 2023

SORTIE CLUB AU PARC DE LA CROIX LAVAL

56km et 1124m de D+

<https://www.openrunner.com/route-details/18027788>



Association Touristique Sportive et Culturelle des Administrations Financières.
Courriel cyclo.atscaf69@gmail.com Site <https://atscaf69.sportsregions.fr/>

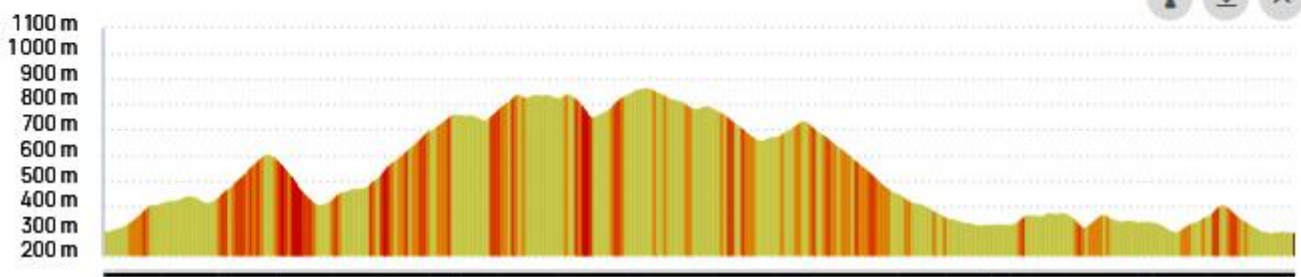
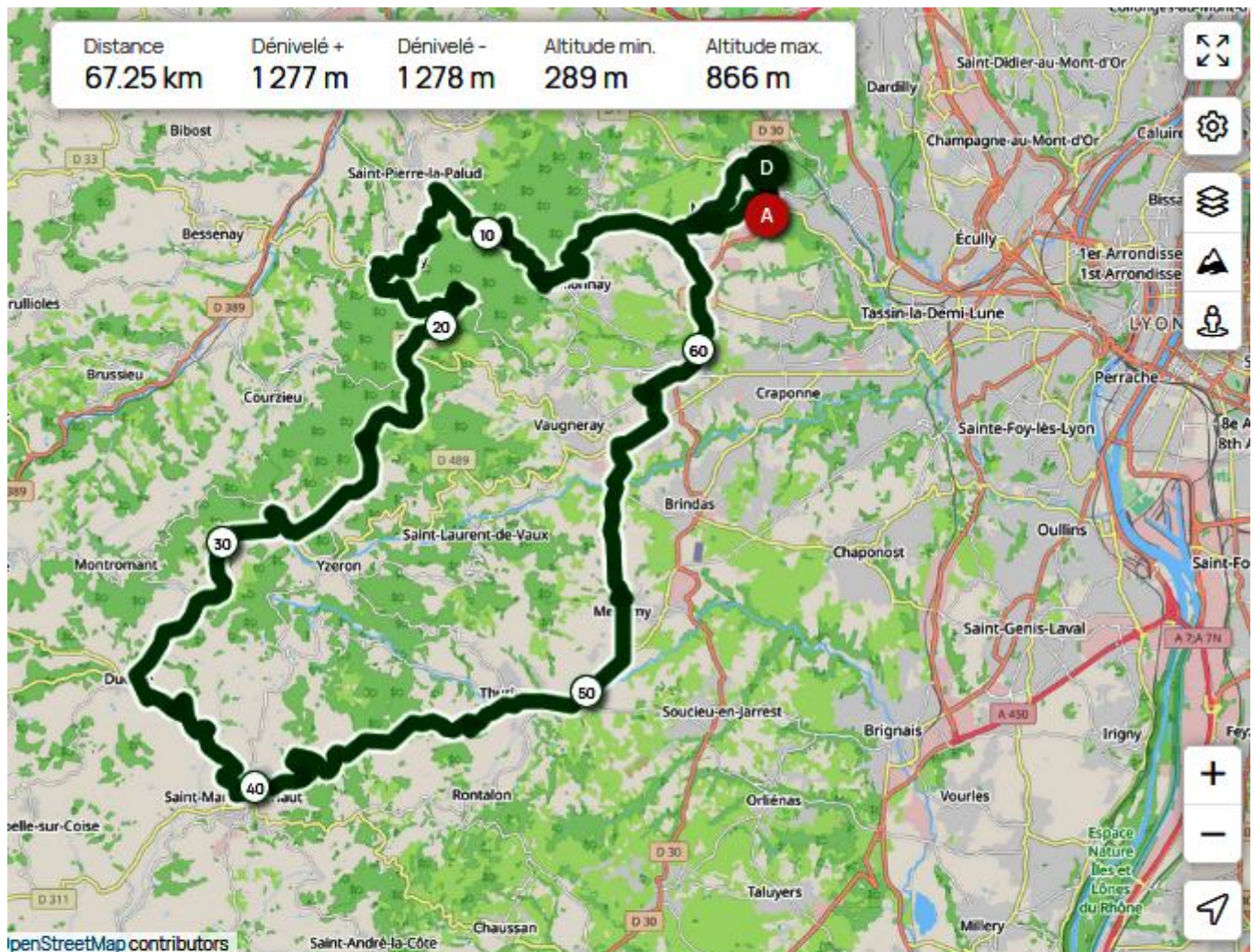
SAMEDI PROCHAIN

30 MARS 2023

SORTIE CLUB AU PARC DE LA CROIX LAVAL

67 km et 1227 m de D+

<https://www.openrunner.com/route-details/18604474>

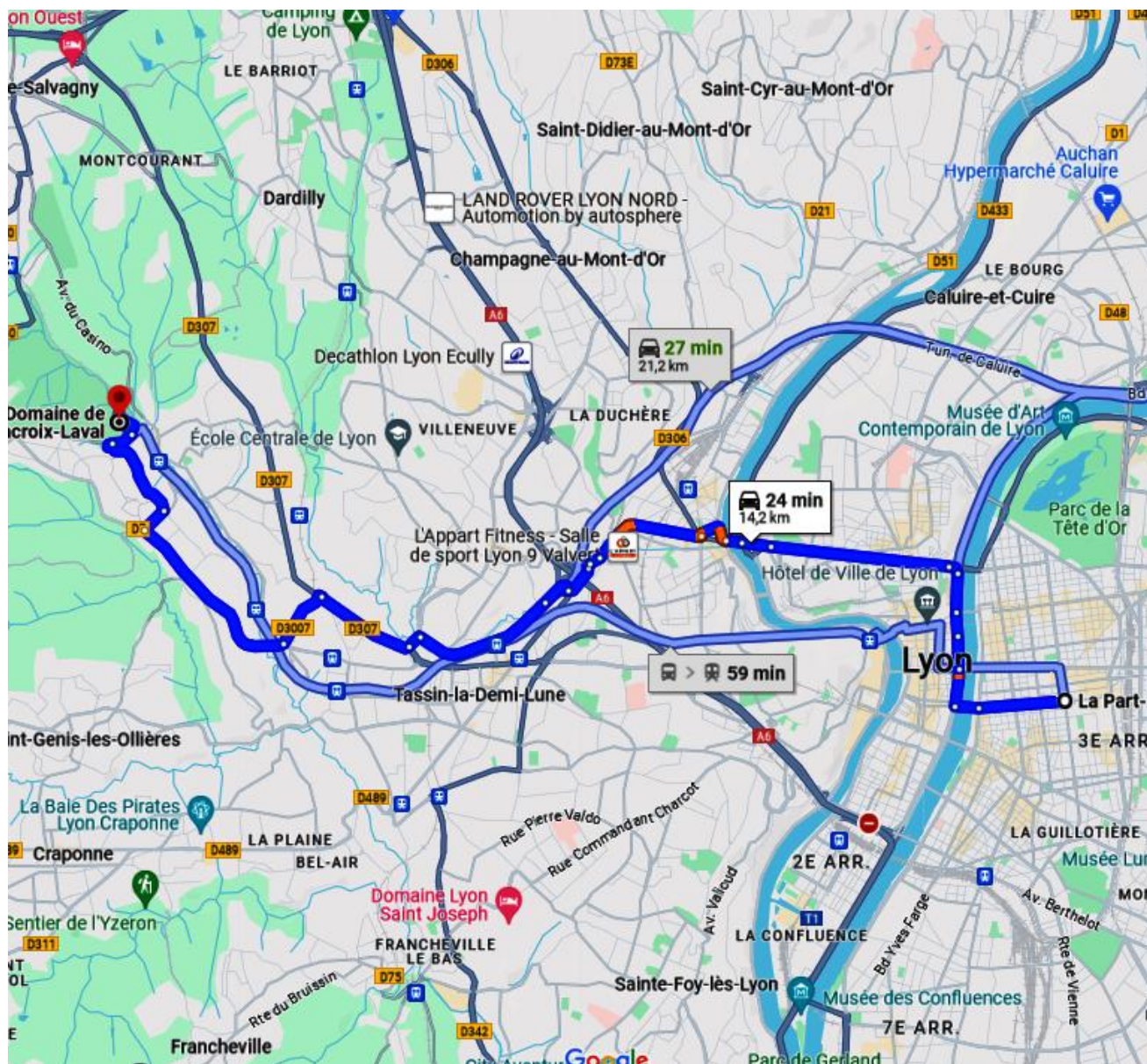


Association Touristique Sportive et Culturelle des Administrations Financières.
Courriel cyclo.atscaf69@gmail.com Site <https://atscaf69.sportsregions.fr/>

SAMEDI PROCHAIN

30 MARS 2023

SORTIE CLUB AU PARC DE LA CROIX LAVAL



RENDEZ VOUS A 12H15
PARKING 1494 ROUTE DE SAINT BEL
69280 MARCY-L'ETOILE

Association Touristique Sportive et Culturelle des Administrations Financières.
Courriel cyclo.atscaf69@gmail.com Site <https://atscaf69.sportsregions.fr/>

TEMPS LIBRE ET DECOUVERTES

MERCREDI 20 MARS 2023

MEXIMIEUX

Une balade TLD en tout petit comité

Evelyne LEFRANCOIS - Bernard CHAREYRON

Mercredi 20 mars une balade TLD (Temps Libre et Découverte) était proposée au départ de **Meximieux**.

A deux reprises cette année votre serviteur avait déjà prévu cette sortie mais par deux fois elle a dû être annulée à cause des conditions météo. Cette fois il faisait un temps superbe -soleil et douceur printanière- et pourtant nous n'étions que deux, Évelyne et moi à 11h devant la gare. Il est vrai que deux défections avaient été annoncées.

Il en faut plus que cela pour entamer notre moral et nous partons néanmoins à l'heure dite sur le parcours tracé pour voir un maximum de sites intéressants.

Dès la sortie de la ville nous empruntons une petite route qui depuis notre dernier passage a entamé un processus de retour à l'état sauvage. Par endroits le goudron a quasiment disparu. Incroyable de constater à quelle vitesse la nature reprend ses droits ! Bref ça secoue fortement mais nous n'avons aucune circulation et entendons nettement les insectes butiner les haies en fleurs.

Après un passage sur la D65 nous voilà à **Charnoz**. Un premier arrêt permet de découvrir l'église romane. Son abside domine la rivière d'Ain et au loin le Bugey et les Alpes. Puis nous faisons un crochet pour passer devant le château Messimy, belle demeure qu'habitait le général et sénateur Adolphe Messimy né à Lyon en 1869 et maire de Charnoz pendant deux décennies. Un parc arboré de 28 hectares et une roseraie d'exception entourent le château.

La route qui suit est circulante mais une nouvelle voie dédiée aux vélos permet de traverser l'Ain sans danger. Cette portion est vite passée et nous allons maintenant découvrir le **haras national du Luizard**. Pour ce faire nous empruntons un chemin qui d'après les cartes IGN et Michelin ainsi qu'Openrunner est goudronné. Ah ouiche ! En fait c'est sur des cailloux (et pour être justes, un peu de boue aussi) qu'il nous faut pédaler pendant 1 km. Pédaler n'est pas le mot juste car Évelyne effectue pas mal de marche.

Finalement nous arrivons au « Parc du Cheval » qui n'est ouvert que depuis 2008. Nous apprenons qu'il s'agit d'un des 5 plus grands centres équestres de France et qu'il emploie 120 personnes. Le lieu n'est pas d'un intérêt majeur aujourd'hui car nous ne voyons pas de chevaux si ce n'est un seul dans son manège. Nous remarquons toutefois un gîte dont la décoration à base de bois sculpté nous plaît.

Nous retrouvons le goudron et quittons ce lieu que nous ne soupçonnions pas.

Une page d'histoire : c'est sur ce site du Luizard qu'a été déplacée la population de Charnoz quand l'armée étasunienne avait installé une plate-forme d'artillerie dans le village pour bombarder Meximieux en 1944.



Association Touristique Sportive et Culturelle des Administrations Financières.
Courriel cyclo.atscaf69@gmail.com Site <https://atscaf69.sportsregions.fr/>

TEMPS LIBRE ET DECOUVERTES

MERCREDI 20 MARS 2023

MEXIMIEUX



Nous arrivons peu de temps après à **Chazey**. Là sans hésitation nous filons vers le château dont le donjon carré se voit de loin. Il faut dire que sur terrain plat la moindre butte, la moindre taupinière, attire le regard. Le peloton atscaf s'était déjà arrêté dans le passé devant ce beau château mais cette fois nous décidons de le voir de plus près. Nous entrons donc dans le parc qui entoure le bâtiment et admirons tout notre saoul ce château historique qui a été très bien restauré. Comme l'endroit est agréable nous décidons de pique-niquer sur la terrasse qui domine la rivière d'Ain.



Il nous faut tout de même repartir si nous ne voulons pas rentrer à la nuit. L'ambiance est formidablement printanière. La route ne traverse pas des paysages extraordinaires mais le soleil luit, les oiseaux chantent à tue tête, les fleurs explosent, les prés sont verts, la température est idéale, les voitures absentes, bref c'est un moment de pur bonheur.

Nous arrivons dans le village de **Sainte-Julie**. Amusant de savoir qu'au Moyen-Age le village dépendait de l'abbaye de l'Île-Barbe ! Là aussi nous connaissons le lieu mais nous nous arrêtons cette fois devant le château qui abrite maintenant un hôtel 3 étoiles appelé « Les Chambres de la Renaissance ». Le bâtiment n'a pas été retapé de manière appuyée. Il paraît du coup sévère car le soleil ne l'éclaire pas. Mais l'avantage c'est que l'on mesure facilement son aspect médiéval ou du moins Renaissance

Association Touristique Sportive et Culturelle des Administrations Financières.
Courriel cyclo.atscaf69@gmail.com Site <https://atscaf69.sportsregions.fr/>

TEMPS LIBRE ET DECOUVERTES

MERCREDI 20 MARS 2023

MEXIMIEUX

La balade continue en passant par **Rignieu-le-Désert** le bien nommé. La traversée de la D1084, abominablement circulante, nous fait apprécier par comparaison nos petites routes calmes. Nous longeons maintenant le camp des Fromentaux. Cet ancien camp militaire abritait d'importants dépôts de munition. La dernière fois que nous y étions passés le camp était abandonné et ressemblait à un décor pour film d'épouvante. Aujourd'hui le terrain est de nouveau hermétiquement clos et Transpolis s'y est installé. Les nouvelles installations reproduisent des environnements urbains ou ruraux pour tester des véhicules de série (crash-test) ou expérimentaux (véhicules autonomes par exemple).



Nous voilà sans transition à **Saint-Maurice-de-Rémens**. Le village est connu du fait du château dit du Petit Prince ou de Saint-Ex. C'est en effet ici que Antoine de Saint-Exupéry a passé une partie de son enfance. Le château est d'ailleurs évoqué dans plusieurs de ses œuvres. Le peloton de l'atscaf avait fait un arrêt devant ses grilles à plusieurs reprises. Nous ne dérogeons pas à la règle. Mais cette fois-ci nous avons le plaisir de constater que le bâtiment a été restauré. Certes tout n'est pas achevé mais la façade est désormais propre et pimpante. Le bâtiment était jusqu'en 2009 propriété de la Ville de Lyon qui y logeait des jeunes pupilles ou en difficulté. Désormais c'est la Région qui a pris le relais et qui veut ouvrir en 2024, année des 80 ans de la mort de Saint-Ex., un lieu culturel et mémoriel consacré à cet auteur. Nous avons tout de même l'impression que les délais ne seront pas tenus. Nous espérons nous tromper.

En arrivant à **Châtillon-le-Palud** nous sommes étonnés par la présence sur notre gauche d'un cynodrome auquel nous n'avions jamais prêté attention. J'avoue ne jamais avoir assisté à des courses de lévrier mais ce doit être intéressant.

Le programme prévoit maintenant grimper sur le plateau de la Dombes. Le choix a été fait de trouver une montée peu passante et pas trop raide. Nous la trouvons à partir de **Bublanc**. Elle est d'autant moins passante que des travaux en interdisent l'accès aux voitures.

Association Touristique Sportive et Culturelle des Administrations Financières.
Courriel cyclo.atscaf69@gmail.com Site <https://atscaf69.sportsregions.fr/>

TEMPS LIBRE ET DECOUVERTES

MERCREDI 20 MARS 2023

MEXIMIEUX

Mais même si la côte est progressive il faut s'élever. Curieusement j'ai beaucoup moins de soucis avec mon VAE que ma courageuse compagne avec son vélo musculaire. Durant toute ascension nous avons droit à une jolie vue sur la plaine de l'Ain. On voit même la chaîne des Alpes ce qui n'augure rien de bon ces prochains jours au niveau météorologique.

Désormais le paysage est complètement différent car ce ne sont plus les grands champs cultivés de la plaine. Prés et petits bois les ont agréablement remplacés. Nous filons voir l'église **Notre-Dame-de Crans**. Nous la connaissons bien mais nous avons toujours l'espoir de la voir ouverte un jour. Cette modeste église paraît banale mais elle renferme des trésors d'architecture gothique ce qui explique son classement comme Monument Historique depuis 1926. La porte est cette fois-ci encore fermée. Tant pis nous faisons le tour de l'édifice pour nous délasser les jambes et admirons le tympan protégé par une galonnière.

La route toujours aussi tranquille descend dans un repli de terrain où un étang au milieu de prés verdoyants appelle à la sérénité. Le chemin qui mène à **Rignieu-le-Franc** est assez irrégulier et je ne me souvenais pas l'avoir déjà emprunté. Au village où tout habitant semble avoir disparu nous oublions de nous arrêter devant l'église du XII°. Tant pis, un autre arrêt est prévu dans peu de temps ! En effet, en rejoignant Meximieux par une petite départementale, nous faisons un crochet pour découvrir un charmant petit château médiéval que nous ne connaissions pas. Il faut emprunter une petite route sans issue pour y parvenir.



C'est étonnant mais je n'ai rien trouvé le concernant sur la toile. Il s'agit du **château de Fétan** (attention à l'homonymie avec un château du côté de Trévoux). Nous restons un moment sous le charme du lieu à goûter le silence.

Association Touristique Sportive et Culturelle des Administrations Financières.
Courriel cyclo.atscaf69@gmail.com Site <https://atscaf69.sportsregions.fr/>

TEMPS LIBRE ET DECOUVERTES

MERCREDI 20 MARS 2023

MEXIMIEUX



Et plutôt que d'atteindre directement Meximieux pourquoi ne pas remonter un peu pour voir si le **château de Loyes** n'a pas changé de place ? Sur le moment ce n'est pas une très bonne idée car toute la commune est en travaux. Un chantier nous oblige à revenir sur nos pas et rouler sur une chaussée éventrée sur des hectomètres.

Mais nous sommes persévérants et parvenons à destination. Nous pouvons alors apprécier ce lieu assez original.

En effet le château est fort ancien puisque construit initialement sur une poype au XI^{ème} siècle. Mais il a été beaucoup remanié et c'est à la fin du XIX^{ème} que son propriétaire, le député Baboin, a fait élever des murailles néogothiques qui font penser à un décor d'opérette.

Nous avons terminé notre programme touristique de la journée et nous rentrons donc à Meximieux en évitant la grande route et en privilégiant donc le chemin vicinal qui la longe.

Bilan : 55 km et 490m de dénivelée. Et une information exclusive : le printemps est arrivé à l'heure !

Bernard CHAREYRON

ESCAPADES EN SEMAINE

MERCREDI 20 MARS 2023

NORD ISERE



Cathy GIMENEZ - Monique PECH
Gerard BARGER - Jean Jacques PECH - Patrick GIMENEZ

Pour l'escapade de la semaine, nous étions cinq : Cathie Patrick, Gerard, JJ et moi.
Une fois sortis des agglomérations nous avons fait un joli parcours champêtre dans la campagne du Nord Isère et ses étangs. Autour de Bonnefamille, Bois de Roche, Artas...de bonnes bosses par endroit, des paysages verdoyants, du soleil mais un vent du Sud assez fort qui nous a aidé quand même pour le retour après le casse croûte à Chamagnieu.
Balade agréable et ambiance sympa.



MONIQUE

Association Touristique Sportive et Culturelle des Administrations Financières.
Courriel cyclo.atscaf69@gmail.com Site <https://atscaf69.sportsregions.fr/>

SÉJOUR A ROQUEBRUNE SUR ARGENS

DU 6 AU 13 AVRIL 2024

INFORMATIONS UTILES

Adresse : Village Club Vacances Miléade 380 Boulevard J F Kennedy 83520 ROQUEBRUNE SUR ARGENS
Tél. 04 87 75 00 58 (Lu - Ve : 08h30 - 19h / Sam. 08h30 - 12h)

Toutes les informations sur votre lieu d'hébergement :

<https://www.mileade.com/destinations/campagne/roquebrune-sur-argens/>

Accès route: A 7 / A 8 via Fréjus / sortie 36 Le Muy, au rond-point 2ème sortie D12 ancienne route de Draguignan, rond-point suivant 3ème sortie route d'Aix en Provence, rond-point suivant 2ème sortie DN7 puis droite D7 jusqu'à Roquebrune sur Argens

Via A7

- 🕒 4 h 03 min
- 📏 406 km
- 💰 82,02 € dont 38,90 € de péages
- 🌿 52.52 kg CO₂



Entre le massif des Maures et de l'Estérel, le village de Roquebrune-sur-Argens se divise en 3 quartiers : le **village** au centre, les Issambres (en bord de mer) et la Bouverie (au nord de la commune). Chacun des quartiers contribue à la richesse du paysage situé entre mer et terre. La particularité de la commune est d'être située au pied d'un imposant massif : le rocher de Roquebrune

Au cœur de cette destination nature, promenez-vous dans ce remarquable village perché.

L'église, les fontaines, les portiques sont le témoignage vivant de son riche passé historique. Ses ruelles étroites et ses placettes pittoresques en font l'endroit idéal pour flâner et succomber au charme typique des villages de Provence. A l'ombre des platanes de la Place Perrin ou à la fraîcheur des terrasses de la rue des Portiques, laissez-vous bercer par ce charmant village avec son accueil chaleureux et son art de vivre !

Association Touristique Sportive et Culturelle des Administrations Financières.
Courriel cyclo.atscaf69@gmail.com Site <https://atscaf69.sportsregions.fr/>

SÉJOUR A ROQUEBRUNE SUR ARGENS

DU 6 AU 13 AVRIL 2024



COTÉ PRATIQUE :

Nous serons en pension complète. Le repas de midi sera sous forme de pique-nique (à préparer soi-même à l'issue du petit-déjeuner et sous forme de buffet)

Les lits sont faits à l'arrivée, le linge de toilette est fourni. Le ménage sera fait en milieu de séjour (si séjour de 4 nuits et +)

La pension complète démarre du dîner du 1^{er} jour au petit déjeuner du dernier jour (pique-nique du dernier jour possible avec supplément de prix soit 13 €). Vin compris et à discrétion. Café en supplément coût 1,80 €.

Les vélos seront entreposés dans les logements.

Les hébergements sont en chambre base double standard.

Le village vacances est à 800 m du centre-ville de Roquebrune sur Argens

Piscine extérieure chauffée

Il n'y a pas la Wifi dans les chambres. La Wifi est disponible à l'accueil et au bar du village vacances.

Le domaine dispose d'une laverie automatique, le paiement s'effectue sur place en espèces ou par CB. Compter 7 € pour un lavage et 6 € pour un séchage.

La remise des clés de chaque logement se fera samedi 6 avril à partir de 17h. Nous aurons une réunion d'accueil avant le repas du soir, en compagnie du directeur du centre et suivie d'un apéritif de bienvenue.

Chaque soir, nous aurons une réunion nous permettant de faire le point de la journée et évoquer celle du lendemain. Une salle nous est octroyée à cet effet.

Le petit déjeuner est prévu de 7h30 à 9h30, le repas du soir entre 19h00 et 20h30.

Une borne électrique payante située 5 rue de la Bouchonnerie 83520 Roquebrune sur Argens soit à 600 m du village +/- 10 minutes de marche est à disposition de ceux qui ont une voiture électrique.

Nous ne serons pas les seuls hébergés au centre. Il y aura un séjour cycliste organisé par « Les stages du Soleil » ainsi que d'autres groupes de sportifs.

Association Touristique Sportive et Culturelle des Administrations Financières.

Courriel cyclo.atscaf69@gmail.com

Site <https://atscaf69.sportsregions.fr/>

SÉJOUR A ROQUEBRUNE SUR ARGENS

DU 6 AU 13 AVRIL 2024

Répartition des chambres

SÉJOUR A ROQUEBRUNE SUR ARGENS-DU SAMEDI 06 AVRIL AU SAMEDI 13 AVRIL 2024	
7 nuits du 06/04 AU 13/04/2024	
Monique PECH	COUPLE CHAMBRE 1
Jean Jacques PECH	
Evelyne LEFRANCOIS	COUPLE CHAMBRE 2
Bernard CHAREYRON	
Odile SAVEY	COUPLE CHAMBRE 3
Alain SAVEY	
Hélène BONNARD	COUPLE CHAMBRE 4
Romain BONNARD	
Gilles PHILIPPON	2 HOMMES CHAMBRE 5
Jean Pierre CHECACCI	
Marc STEFFEN	2 HOMMES CHAMBRE 6
Jean François LAMURE	
Pierre DUMAS	1 HOMME CHAMBRE 7
Michel GUILLE	2 HOMMES (avec Gérard BARGER) CHAMBRE 8
Jean Pierre FROBERT	CHAMBRE INDIVIDUELLE 9
Daniel ROTHWILLER	CHAMBRE INDIVIDUELLE 10
Christiane AUGAY	2 FEMMES CHAMBRE 11
Françoise CHENAIS	
Magali MAILLOL	1 FEMME CHAMBRE 12
19	
4 nuits du 09 au 13/04	
Gérard BARGER	2 HOMMES (avec Michel GUILLE) CHAMBRE 8
1	
6 nuits du 06 au 12/04	
Philippe DÉSIÉ	2 HOMMES CHAMBRE 13
Alain GIACOMAZZO	
2	
Total participants	22

Pour de plus amples informations vous pouvez me contacter au 06 86 96 96 52.

Cordialement

JJ PECH

Association Touristique Sportive et Culturelle des Administrations Financières.
Courriel cyclo.atscaf69@gmail.com Site <https://atscaf69.sportsregions.fr/>

SÉJOUR A ROQUEBRUNE SUR ARGENS

DU 6 AU 13 AVRIL 2024

LES PARCOURS

L'arrière pays Varois



Roquebrune1_1 : 83 km

dénivelé : 1290 m

n° open runner : 18411535

Roquebrune1_2 : 63 km

dénivelé : 960 m

n° open runner : 18411551

Roquebrune1_3 : 31 km

dénivelé : 450 m

n° open runner : 18411563

Possibilité de variante parcours 1_1 pour aller faire le col de Bel Homme - 98 km - 1740 m de dénivelé (15 km en sus pour 450 m de dénivelé en sus)

Do You Do You St Tropez



Roquebrune2_1 : 88 km

dénivelé : 840 m

n° open runner : 18417333

Roquebrune2_2 : 71 km

dénivelé : 800 m

n° open runner : 18417358

Roquebrune2_3 : 57 km

dénivelé : 700 m

n° open runner : 18417370

Association Touristique Sportive et Culturelle des Administrations Financières.
Courriel cyclo.atscaf69@gmail.com Site <https://atscaf69.sportsregions.fr/>

SÉJOUR A ROQUEBRUNE SUR ARGENS

DU 6 AU 13 AVRIL 2024

LES PARCOURS

L'Esterel



Roquebrune3_1 : 86 km

dénivelé : 750 m

n° open runner : 18417608

Roquebrune3_2 : 77 km

dénivelé : 850 m

n° open runner : 18417631

Roquebrune3_3 : 60 km

dénivelé : 450 m

n° open runner : 18417613

Le lac de Carces



Roquebrune4_1 : 111 km

dénivelé : 1360 m

n° open runner : 18428185

Roquebrune4_2 : 90 km

dénivelé : 980 m

n° open runner : 18428189

Roquebrune4_3 : 68 km

dénivelé : 710 m

n° open runner : 18428193

Association Touristique Sportive et Culturelle des Administrations Financières.

Courriel cyclo.atscaf69@gmail.com

Site <https://atscaf69.sportsregions.fr/>

SÉJOUR A ROQUEBRUNE SUR ARGENS

DU 6 AU 13 AVRIL 2024

LES PARCOURS

Les villages du Haut Var



Roquebrune5_1 : 98 km
Roquebrune5_2 : 84 km
Roquebrune5_3 : 57 km

dénivelé : 1380 m
dénivelé : 1270 m
dénivelé : 800 m

n° open runner : 18428432
n° open runner : 18428437
n° open runner : 18428440

Les Maures



Roquebrune6_1 : 78 km
Roquebrune6_2 : 68 km

dénivelé : 1030 m
dénivelé : 710 m

n° open runner : 18428579
n° open runner : 18428582

Association Touristique Sportive et Culturelle des Administrations Financières.
Courriel cyclo.atscaf69@gmail.com Site <https://atscaf69.sportsregions.fr/>

L'AGENDA



FEVRIER

- ~~SAMEDI 03/02 : Premières pédalées à FONTAINES ST MARTIN~~
- ~~SAMEDI 10/02 : Premières pédalées à STE FOY LES LYON~~
- ~~SAMEDI 17/02 : Premières pédalées à ST MAURICE SUR DARGOIRE~~
- ~~SAMEDI 24/02 : Premières pédalées à JONAGE~~

MARS

- ~~SAMEDI 02/03 : Sortie club à MIONNAY~~
- ~~SAMEDI 09/03 : Rallye de CHASSIEU~~
- ~~SAMEDI 16/03 : Sortie club à FEYZIN~~
- ~~SAMEDI 23/03 : Sortie club à QUINCIEUX~~
- **JEUDI 28/03** : Réunion du CODIR à **BRON**
- **SAMEDI 30/03** : Sortie club au **PARC DE LA CROIX LAVAL**
Parcours tracés par Philippe