



FÉDÉRATION FRANÇAISE
DE CYCLOTOURISME

La LETTRE de l'ATSCAF Cyclotourisme

n°1042

14 Mai 2024



ATSCAF Cyclotourisme
Club FFCT n° 07061

Association Touristique Sportive et Culturelle des Administrations Financières.
Courriel cyclo.atscaf69@gmail.com Site <https://atscaf69.sportsregions.fr/>

LA SORTIE DU SAMEDI

11 MAI 2024

ARNAS



Evelyne LEFRANCOIS - Helene BONNARD - Monique PECH
Bernard CHAREYRON - Gerard BARGER- Jean François LAMURE
Jean Jacques PECH - Pierre DUMAS - Romain BONNARD

Monsieur le président
Je vous fais une lettre
Que vous lirez peut-être
Si vous avez le temps.

Je viens de recevoir
Dans la LETTRE ce soir
Le circuit qui se passe
Ce samedi à Arnas

Monsieur le président
Quand vous faites un parcours
Ne tracez pas au plus court
Faites donc autrement

Vérifiez bien le profil
Evitez le rouge foncé
Un parcours plus facile
Peut toujours être trouvé,

Monsieur le président
Nous on veut bien grimper
Mais vraiment pas tout le temps
Et surtout pas à pied,

C'est pas pour vous fâcher,
Il faut que je vous dise,
Ma décision est prise,
Je m'en vais l'modifier.

Association Touristique Sportive et Culturelle des Administrations Financières.
Courriel cyclo.atscaf69@gmail.com Site <https://atscaf69.sportsregions.fr/>

LA SORTIE DU SAMEDI

11 MAI 2024

ARNAS



C'est bien connu, la canicule fait grimper le degré des vins. Comme il faisait bien bon ce samedi, le beaujolais cru « Florian » n'a pas échappé à la règle et affichait de beaux pourcentages.

Forte de mon expérience du dernier opus de **Florian** à Crémieu j'avais donc prévu, pour moi, des parcours alternatifs. Outre le parcours rouge « officiel » difficile, j'en avais tracé un vert moins difficile et un bleu encore moins difficile mais tous tentaient de respecter le parcours initial tout en aplanissant les plus grosses bosses.

Sur le parking s'engagent donc des discussions sur qui fait le moyen rouge (**Monique, JJ, Gérard**), le petit «rouge » (les autres) ou le petit rouge /vert ou petit rouge bleu ou encore le moyen rouge mâtiné de vert tendance bleu,.....

Bref, **Pierre** rajoute son grain de sel et, en régional de l'étape qui connaît bien le terrain, met tout le monde d'accord ou presque : ce sera un parcours violet.....

Quoi qu'il en soit nous partons tous ensemble et il ne faut pas attendre bien longtemps avant de rencontrer les fameux coups de culs qu'affectionne Florian.

A **Theizé** nous sommes doublés par 3 ou 4 Panhard de collection dont l'une cale dans la montée du centre du village. Ça me rassure : je ne suis pas la seule à peiner !

Les groupes se forment et les 6 compagnons de la Croix-Rousse (**Hélène, Romain, Jean-François, Pierre, Bernard** et **Evelyne**) filons sur **Oingt** par une route dont le pourcentage, bien que non négligeable, est beaucoup plus régulier.

Nous hésitons à faire le petit col du Bancillon mais pas le temps !

Nous retrouvons fugacement les copains à Oingt. Nous reprenons le parcours initial qui nous mènera par la superbe route en balcon jusqu'au **Saule-d'Oingt** avec un petit arrêt culturel au lavoir.

Le paysage est magnifique, les oiseaux s'en donnent à cœur joie. Nous basculons vers **Varenes**. Prudemment nous contourignons le village ce qui nous évitera une rude montée.

Association Touristique Sportive et Culturelle des Administrations Financières.
Courriel cyclo.atscaf69@gmail.com Site <https://atscaf69.sportsregions.fr/>

LA SORTIE DU SAMEDI

11 MAI 2024

ARNAS



Nous passons devant un autre lavoir mais lui colonisé pas des grenouilles en forme olympique qui coassent à pleine gorge. Nous nous arrêtons pour faire le point. Tout droit sur **Cogny**, c'est le bleu plus facile, sinon nous remontons récupérer le parcours officiel. Un cyclo nous informe que cette option est plus jolie, que ça monte sur 500m à environ 5% qu'ensuite c'est une longue descente très agréable. Il avait raison sur un point : la descente. Pour le reste les informations étaient hors taxe et il fallait rajouter la TVA à 33%. Néanmoins c'était le bon choix : c'était fort agréable. Même si la pente était à un moment si forte qu'on a eu peur que la roue arrière ne passe par dessus le vélo.

A **Rivolet** l'unique bistrot est squatté par le club Vélocio et nous en sommes réduits à nous sustenter au pied de l'église. Ce fut une pause bénéfique et culturelle car on y a longuement discuté cinéma. Sans hésitation nous décidons de suivre le parcours vert et ainsi d'effacer les bosses de Montmelas. Nous admirons donc le château du bas sous toutes ses faces. Nous retrouverons le parcours officiel avant Blacé. Quelques dernières petites bosses et c'est le retour tranquille vers notre point de départ. Le compteur affiche 49km et 760m de D+ ce qui est bien suffisant. Peu après, nous sommes rejoints par les copains bien rincés par leur parcours. Hélas, trois fois hélas, l'unique bistrot, ouvert le matin, était fermé l'après midi. Mais **Pierre**, encore une fois, a sauvé notre sortie en nous emmenant au **Hameau du Beaujolais**, à l'entrée de Villefranche, où une brasserie n'attendait que nous. Pierre tu es notre héros !

Au final « notre » sortie fut quand même très belle, avec des routes inédites et des superbes paysages.

EVELYNE

LA SORTIE DU SAMEDI

11 MAI 2024

ARNAS



Il a fait une journée exceptionnellement ensoleillée samedi pour la sortie club et de ce fait les tuniques rouges étaient de sortie et ce n'est pas moins de neuf Atscafiens qui se sont retrouvés sur le parking de la mairie à Arnas, c'est merveilleux ; Pierre est venu en voisin, Evelyne a retrouvé Bernard, Jef s'y tient, Gérard qui rêve du Mont Brouilly mais se sera pour une autre fois, Hélène a convaincu Romain ou est-ce l'inverse et c'est bien, JJ et moi-même, car une virée dans le Beaujolais ça ne se refuse pas !!!!

Le Beaujolais, c'est beau, c'est même très beau, mais suivant où le circuit mène nos roues, si on n'y prend pas garde, il peut y avoir des surprises qui piquent un peu, voire même beaucoup et le concepteur des parcours du jour nous a bien pimenté quelques km !

Pour l'heure, sur le parking avant le départ, Evelyne la maligne a sorti son parcours imprimé et fait part des aménagements qu'elle a apportés au circuit de 50 km pour éviter les passages à forts pourcentages de pentes ; Pierre, Jef, Hélène, Romain et Bernard adhèrent à l'idée. JJ, Gérard et moi optons pour le 63 km et nous prenons le départ tous ensemble direction Gleizé.

Il fait beau, l'air est doux, nous empruntons des petites routes tranquilles que pour la plupart nous ne connaissons pas, ça papote de tout et de rien, nous passons devant un château viticole, pédalons dans les vignobles c'est agréable, mais bientôt après une descente arrive la première bosse qui nous fait bien souffler, mais bon ça passe, ça ne casse pas ; Florian n'est pas là, mais il doit avoir les oreilles qui sifflent...

Voilà, le ton est donné, nous continuons jusqu'à Chervinges, pause devant l'entrée du château que nous ne pouvons pas admirer, et ensuite dans notre élan nous descendons au niveau de la D338 bien circulante mais c'est une erreur et JJ qui suit le tracé sur son GPS nous indique que nous avons loupé une petite route sur la droite.

Association Touristique Sportive et Culturelle des Administrations Financières.

Courriel cyclo.atscaf69@gmail.com

Site <https://atscaf69.sportsregions.fr/>

LA SORTIE DU SAMEDI

11 MAI 2024

ARNAS



Nous remontons et nous nous retrouvons sur le bon parcours et là c'est une route en surplomb très sympathique qui nous mène à **Liergues** et **Pouilly-le-Monial** et nous nous regroupons au niveau de Porte des Pierres Dorées, joli nom !

Ensuite c'est parti pour une montée régulière de trois km et chacun y va à son rythme ; c'est beau, des fleurs bleues dans les prés, des fermes dans les vallons verdoyants, et nous arrivons devant une jolie maison aux pierres dorées avec une Croix de Mission où nous allons nous séparer : à droite c'est **Theizé** pour rejoindre Oingt plus tranquillement, alors **Evelyne** emmène son groupe de ce côté, tandis que **JJ**, **Gérard** et moi suivons le tracé prévu qui nous fait descendre sur **Frontenas** pour remonter par un chemin de vigne, joli mais bien pentu avec une petite madone en haut qui semble nous encourager ; je vois deux lamas en bordure des vignes, je ne peux pas m'arrêter pour une photo, c'est dommage car ce n'est pas une vision...et finalement nous aboutissons sur la route de **Moiré** qui arrive de Frontenas et on se demande pourquoi ce détour... enfin c'était pittoresque et nous continuons à monter jusqu'au village de Moiré où se trouve une jolie petite église sur la gauche à la sortie.

Il nous faut rejoindre **Oingt** maintenant par quelques bosses bien rudes et nous retrouvons les copains qui font une pause à l'entrée du bourg. Passage à la boulangerie pour acheter les sandwiches et nous poursuivons. **JJ**, **Gérard** et moi ainsi que le groupe d'**Evelyne** ne passeront pas par la case Ste Paule car nous connaissons le raidard qui nous attend à la sortie, et nous restons sur la route des crêtes, c'est bien joli aussi jusqu'à **Le Saule d'Oingt**.

S'ensuit une bonne descente, mais c'est pour mieux remonter car subitement **JJ** tourne à gauche dans une petite rue et c'est un mur entre 15 -18% qui traverse ce petit hameau : nous avons essayé mais nous avons mis pied à terre rapidement, avant d'avoir des problèmes !

Association Touristique Sportive et Culturelle des Administrations Financières.
Courriel cyclo.atscaf69@gmail.com Site <https://atscaf69.sportsregions.fr/>

LA SORTIE DU SAMEDI

11 MAI 2024

ARNAS



C'est même épuisant de marcher en poussant le vélo, mais deux cent mètres plus loin, la pente s'apaise et nous pouvons finir pour déboucher... sur une route qui finalement contournait l'obstacle, avec un ou deux km supplémentaires, tant pis pour nous...

Evelyne en avait parlé le matin de ce coup de cul qu'avec son groupe elle allait éviter...

Par contre le paysage est magnifique, le soleil brille, il y a des genets sur les collines et nous voilà reparti en descente, ça va aller maintenant, enfin moi ça me va, jusqu'à ce que **JJ** nous fait prendre sur la droite un chemin pas toujours bien revêtu avec un virage tellement serré et pentu qu'il faut déchausser prudemment, et devinez quoi, eh bien elle nous ramène sur la route où nous étions...

Gérard n'a pas aimé !

A partir de là, il nous reste la montée sur **Montmelas-St-Sorlin** et ce n'est pas simple, pente à 8% de moyenne pour se hisser au cœur de ce village - il me semble qu'il y a un beau château, mais nous n'allons pas le chercher, pause pour souffler et ensuite nous partons sur la gauche vers le **Col de St Bonnet**, c'est agréable, nous connaissons cette montée régulière, facile et c'est beau les genets sur les talus...

Photo de la croix, il n'y a pas de panneau de col, et d'une stèle en souvenir d'un coureur cycliste **Henri Bertrand** et ensuite que du bonheur, c'est une belle et longue descente jusqu'à la côte de **Vaux-en-Beaujolais**, le village bien connu et nous filons sur **le Pérréon**.

Association Touristique Sportive et Culturelle des Administrations Financières.

Courriel cyclo.atscaf69@gmail.com

Site <https://atscaf69.sportsregions.fr/>

LA SORTIE DU SAMEDI

11 MAI 2024

ARNAS



C'est un peu cabossé pour aller jusqu'à **Odenas** où le Mont Brouilly en face nous appelle, mais pour l'heure nous avons hâte de rejoindre Arnas, où le bar repéré au début est finalement fermé, déception ! Nous revenons au parking et nous retrouvons avec plaisir le groupe d'**Evelyne** et **Pierre** qui connaît le secteur nous conduit dans une zone commerciale à la sortie d'Arnas pour finir à la terrasse d'une brasserie boire un verre ensemble, et c'est le meilleur moment de la journée !



Nous nous séparons bien contents quand même de la jolie balade : bien sûr ce fut un peu compliqué par moments mais quand même quelle belle région, vraiment une valeur sûre pour des beaux circuits vélos et un bon entraînement pour le prochain week-end mythique!!!

MONIQUE

Association Touristique Sportive et Culturelle des Administrations Financières.

Courriel cyclo.atscaf69@gmail.com

Site <https://atscaf69.sportsregions.fr/>

TEMPS LIBRE ET DECOUVERTES

MERCREDI 08 MAI 2024

AMPUIS-MONTSEVEROUX

A la découverte du Nord-Dauphiné rhodanien

Comme souvent les mercredis, ce 8 mai était synonyme de sortie TLD (Temps Libre et Découvertes). Oui mais ce jour le D signifiait plutôt Duo. En effet malgré l'annonce faite sur le forum du club, seuls **Évelyne** et votre serviteur se sont retrouvés au RV à la gare d'**Ampuis**.

A dire vrai ce n'était pas vraiment une surprise tant le pont-viaduc du 8 mai avait éparpillé un peu partout les effectifs de l'ATSCAF.

En outre la circulation monstrueuse régnant sur les routes ce matin n'incitait pas vraiment à prendre sa voiture, n'est-ce pas **Pierre** ?

Qu'à cela ne tienne ! Notre couple se lance néanmoins sur le circuit prévu.

Le départ se fait par la Via Rhôna qui permet de voir un fleuve particulièrement en forme grâce aux pluies de ces derniers jours.

Il est franchi au **barrage de Reventin-Vaugris**.

La route qui descend ensuite le long de la rive gauche du Rhône est anormalement circulante. Les automobilistes, pour éviter les dizaines de km de bouchon sur l'autoroute, ont manifestement décidé d'emprunter cet itinéraire de délestage. Grr !

Voilà **Les-Roches-de-Condrieu**. Nous effectuons quelques virons dans les petites rues du bourg pour éviter le carrefour du pont.

La départementale qui traverse Saint-Clair-du-Rhône est elle aussi circulante ; mais ça c'est habituel. Et c'est un passage obligé.

Nous la quittons enfin en entrant dans le village de **Clonas-sur-Varèze**. Voilà maintenant une petite voie qui pourrait être agréable... mais la pente dépasse allégrement les 10% et oblige **Évelyne** à opter pour le sport pédestre pendant un moment. De manière curieuse toutes les voitures du coin ont décidé de passer par ce chemin au moment où nous l'emprunions.



A part cela le village est tranquille et abrite un musée. Il s'agit de **la villa de Licinius**.

Licinius était un armateur romain du II^e siècle. Ses bateaux naviguaient de Lugdunum à Ostie, le port antique de Rome. Sa fortune lui a permis d'édifier une grande villa à Clonas. En 1996 a été découvert une belle mosaïque polychrome de 70 m² ornant le sol de la pièce de réception et représentant le dieu Océan. C'est à cette occasion que le musée a été édifié.

Association Touristique Sportive et Culturelle des Administrations Financières.

Courriel cyclo.atscaf69@gmail.com

Site <https://atscaf69.sportsregions.fr/>

TEMPS LIBRE ET DECOUVERTES

MERCREDI 08 MAI 2024
AMPUIS-MONTSEVEROUX

La D39 qui nous mène maintenant à Auberive est calme et verte. Les grenouilles s'en donnent à cœur joie. Les vaches disparaissent derrière l'herbe haute et grasse. Un arrêt pour examiner un énigmatique petit tunnel pour piétons et nous arrivons sur la RN7... que nous nous empressons de quitter. A partir de **Cheyssieu** nous aurions pu nous contenter de suivre la route de la vallée de la Varèze. Mais nous préférons prendre un petit chemin vicinal parallèle mais hyper calme. Certes le revêtement est parfois hésitant mais nous longeons la rivière au plus près et traversons des zones humides, des marais, des peupleraies.



Quand on est dans la région on ne peut ignorer le village de **Monsteroux-Milieu**. En réalité c'est son église qui nous attire mais pour la mériter il faut passer une courte côte. L'église est conforme à la description figurant sur les guides. Elle impose le respect puisque datant du XI^{ème} siècle. A ce titre elle est classée Monument Historique depuis 1976. Elle est toute simple et sobre mais renferme une peinture murale du XIII^{ème} ou XIV^{ème} dans son abside. Dommage qu'elle soit fermée. Mais le lieu est apaisant et nous inspire. Du coup nous sortons les sandwiches et pique-niquons sur place. Le temps étant assez frais et venteux nous ne nous attardons pas.

L'objectif suivant est d'atteindre **Montseveroux**. Nous avons découvert ce village en juillet 2010 avec le club et nous l'avons apprécié. D'autant que notre ami **Rodolphe Maleski** nous en parlait beaucoup puisqu'il avait été placé dans une ferme de la commune pendant la guerre quand il était tout gone et que son père était prisonnier. Mais atteindre le village nécessite de grimper une longue côte au pourcentage cependant régulier.

Association Touristique Sportive et Culturelle des Administrations Financières.
Courriel cyclo.atscaf69@gmail.com Site <https://atscaf69.sportsregions.fr/>

TEMPS LIBRE ET DECOUVERTES

MERCREDI 08 MAI 2024
AMPUIS-MONTSEVEROUX



Le village est toujours aussi plaisant. Mais l'ambiance est radicalement différente de celle de 2010. En effet il y a aujourd'hui un concours de pétanque et les nombreux joueurs envahissent tous les espaces disponibles. C'est très gai et animé.

Notre première visite est pour l'église fortifiée. Elle est classée monument historique et date du XIV^e siècle. On y voit encore des vestiges de peintures murales de cette époque. Sous la coupole on peut aussi admirer des oiseaux voletant dans le ciel. C'est bien plus net et gracieux car ces peintures datent du XVIII^e.

Des vestiges de bâtiments entourent l'église. Il s'agit d'une ancienne maladrerie du XII^e avec restes d'un cloître.

Mais c'est le château qui est le plus remarquable dans le village. Il a été bâti du XII^e au XIV^e. L'entrée, austère, mène à une cour carrée où est implantée la mairie ainsi que des locaux associatifs. Le mur d'enceinte est préservé sur trois côtés. En revanche la muraille a disparu du côté Est. Du coup la cour intérieure devient une terrasse publique offrant une vue ouverte sur la campagne environnante. Il n'empêche que le bâtiment est toujours doté de ses quatre tours d'angle.

Il nous faut repartir car l'heure avance et la balade est loin d'être terminée. Heureusement maintenant une longue descente nous attend. C'est agréable d'autant qu'il s'agit d'une petite route peu fréquentée et que nous évoluons dans la verdure et sous les frondaisons. sommes dans la **vallée de la Sanne**.

La Chapelle-de-Surieu. Revoilà la civilisation ! Je me serais bien arrêté dans cette commune pour visiter la belle « Maison du Patois et du Patrimoine ». La langue franco-provençale est en effet un sujet qui me passionne hautement. Mais cette institution doit être fermée ce jour. Voilà donc un motif pour revenir dans la région.

Association Touristique Sportive et Culturelle des Administrations Financières.
Courriel cyclo.atscaf69@gmail.com Site <https://atscaf69.sportsregions.fr/>

TEMPS LIBRE ET DECOUVERTES

MERCREDI 08 MAI 2024
AMPUIS-MONTSEVEROUX

Le village suivant est **Saint-Romain-de-Surieu**. Un tournoi de foot donne une animation certaine au lieu. Mais ce n'est pas ce qui nous attire. Je n'avais pas indiqué sur le circuit Openrunner de détours particulier dans ce bourg. Mais la curiosité est la plus forte et nous décidons de grimper voir l'église paroissiale.



Il ne s'agit pas d'aller y faire nos dévotions mais d'admirer un petit édifice très ancien puisque cité depuis 1075. Certes il y a une bonne côte pour y accéder mais la petite église est d'une pureté, d'une sobriété émouvante. Impressionnant de songer qu'elle n'a quasiment pas changé et que depuis 1.000 ans elle a vu défiler une trentaine de générations de sainromantais avec leurs misères et leurs espoirs.

Et que voit-on en descendant de l'église ? Une autre vieille église et une tour médiévale perchées sur l'autre versant de la Sanne ! Ce serait quand même ballot d'être sur place et de ne pas en profiter pour visiter ce site qui a l'air intéressant. Mais la pente paraît sévère, extrêmement sévère même ! Conciliabule. Évelyne me pousse à y monter. Après tout avec mon VAE ce ne sera qu'une formalité. Et elle ? Eh bien elle verra ce qu'elle fera. Sans doute le début sur le vélo puis le reste à pied, à moins qu'elle ne m'attende en bas.

Je pars donc seul à la découverte. Je prends mon temps car la pente est effectivement forte mais très belle : il y a une source, de la verdure, des petits escaliers permettant aux pèlerins de monter à l'église, des plantations d'iris. C'est joli, frais, vert, mignon. Au sommet je découvre la solide tour de Surieu avec une porte d'entrée placée à plusieurs mètres au-dessus du sol. C'est tout ce qui reste du château médiéval. En face une association locale a mis en valeur une belle et mystérieuse citerne de forme elliptique, sans doute une réserve d'eau pour le château. Des bancs, de l'herbe bien entretenue, encore des iris...l'endroit est agréable.

Association Touristique Sportive et Culturelle des Administrations Financières.
Courriel cyclo.atscaf69@gmail.com Site <https://atscaf69.sportsregions.fr/>

TEMPS LIBRE ET DECOUVERTES

MERCREDI 08 MAI 2024

AMPUIS-MONTSEVEROUX



Je me retourne et qui vois-je arriver au sommet ? Évelyne qui est finalement parvenue à se hisser sur le vélo ! Décidément cette fenotte est étonnante de détermination !

Tous les deux nous nous dirigeons donc vers l'église située à 900m de la tour. Pas surprenant c'était initialement la chapelle du château médiéval. Elle date elle aussi du XI^e voire du X^e siècle. Elle abritait les reliques de Saint-Lazare ce qui explique qu'elle fait toujours l'objet d'un pèlerinage annuel. Un carmel la jouxte, noyé dans la verdure. Un religieux à genoux, en train de désherber à la main l'entrée de la chapelle, nous invite à la visiter. Elle est intéressante. En sortant nous admirons une magnifique demeure, le « Château Marie-Louise » dont le propriétaire ne doit pas avoir des fins de mois difficiles.

Nous quittons avec peine ce bel endroit qui fut vraisemblablement un oppidum gaulois puis un castrum romain même si les preuves archéologiques fiables n'ont pas encore été mises au jour.

Le retour est maintenant beaucoup moins exaltant. Pour éviter l'agglomération du Péage-de-Roussillon nous empruntons, entre Poncin et Clonas, une longue ligne droite entre les vergers qui nous fait bénéficier de la vigueur du mistral. C'est fatigant mais cette route est moins passante que redouté.

Nous voulons franchir le Rhône à Chavanay. Pour cela nous utilisons le trajet que Françoise nous avait fait découvrir il y a quelques semaines.

Une fois le pont passé nous sommes en terrain ultra connu. Nous sommes en effet sur la Via Rhôna que nous remontons avec plaisir (et avec le vent de face) jusqu'à Ampuis. Nous sommes frappés par le nombre élevé de familles à vélo. Pas de doute c'est le pont !

Nous sommes arrivés après 80 km et 670m de dénivelée. Nous sommes contents d'avoir découvert de nouveaux coins même s'il aurait été mieux que d'autres atscafiens aient pu en profiter.

Nous avons néanmoins appris qu'Hélène et Romain avaient le lendemain effectué la même balade en utilisant les références du circuit laissé sur le forum du club. Dommage pour eux cependant que la visite de Surieu n'y ait pas été indiquée.

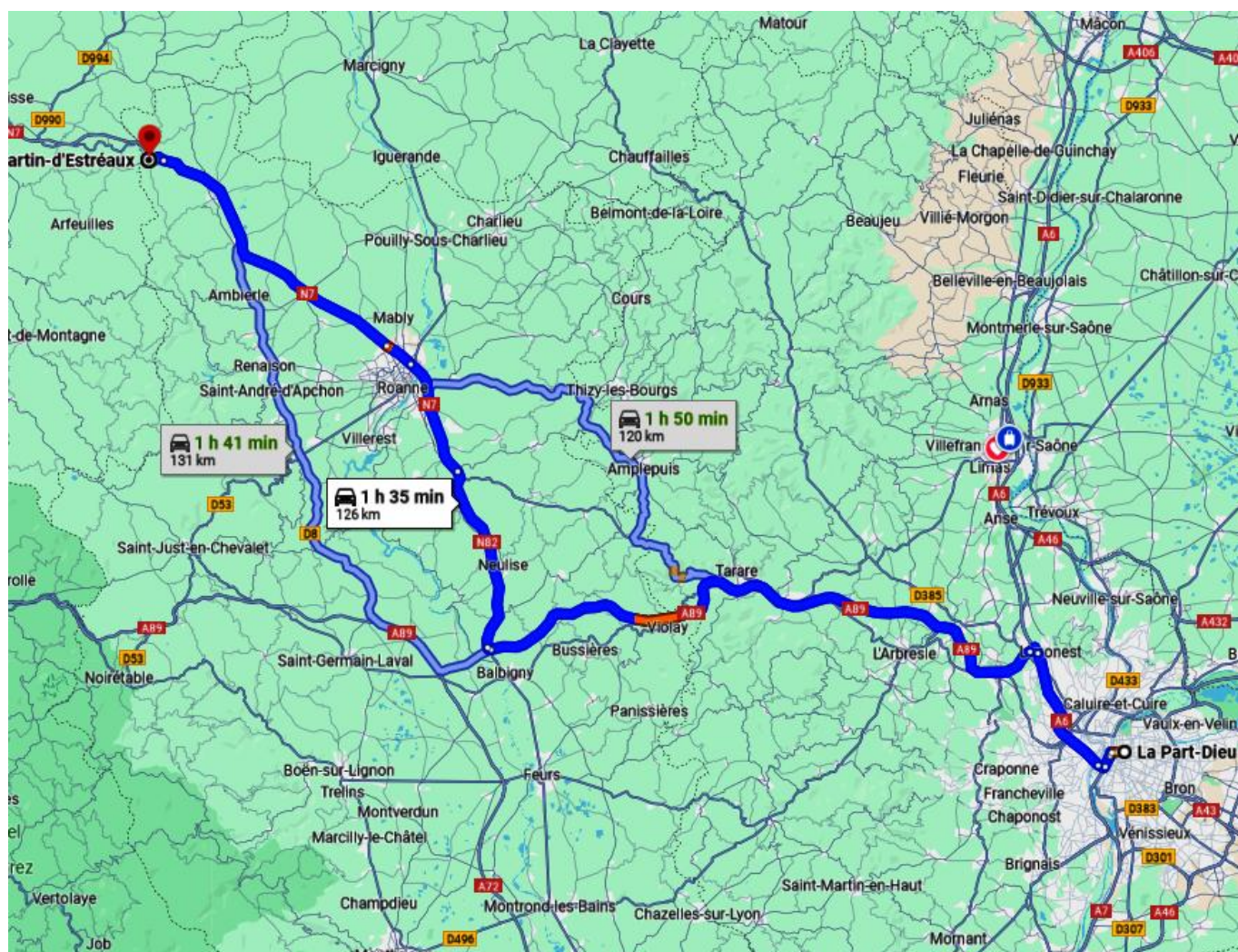
BERNARD

Association Touristique Sportive et Culturelle des Administrations Financières.
Courriel cyclo.atscaf69@gmail.com Site <https://atscaf69.sportsregions.fr/>

SAMEDI PROCHAIN

18 MAI 2024

SORTIE JOUR A ST MARTIN D'ESTREAUX



RDV 9h45 - départ 10h00
42620 Saint-Martin-d'Estréaux

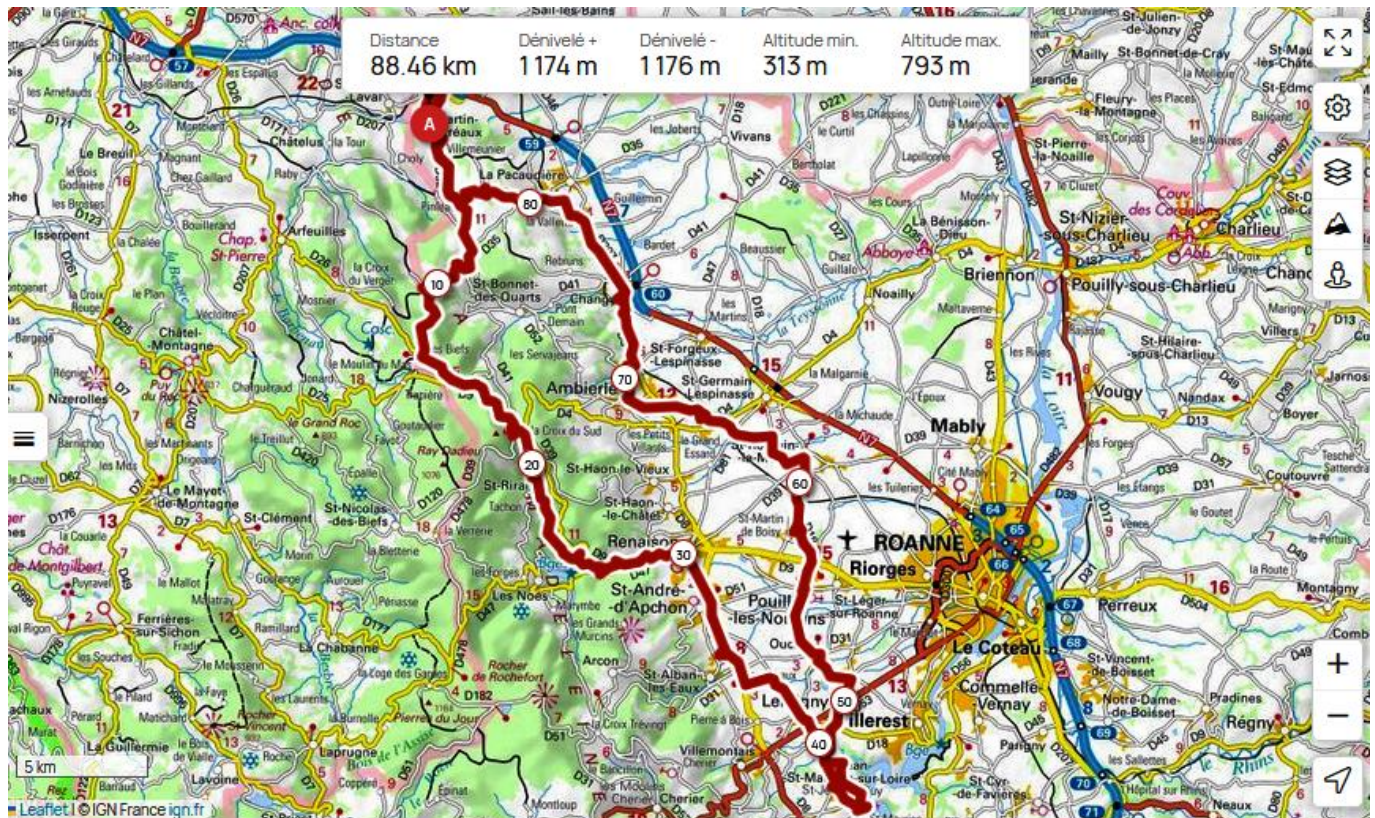
Association Touristique Sportive et Culturelle des Administrations Financières.
Courriel cyclo.atscaf69@gmail.com Site <https://atscaf69.sportsregions.fr/>

SAMEDI PROCHAIN

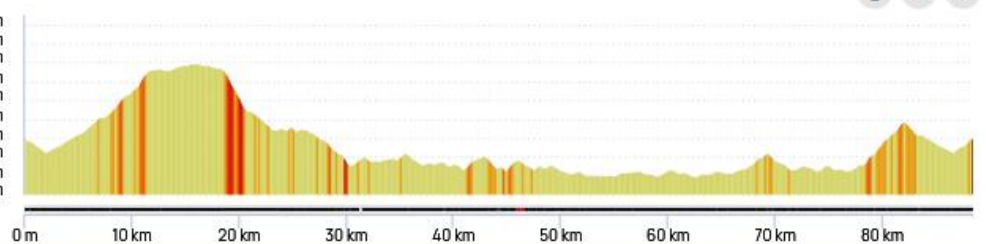
18 MAI 2024

SORTIE JOUR A ST MARTIN D'ESTREAUX

88km : <https://www.openrunner.com/route-details/18662356>



960 m
880 m
800 m
720 m
640 m
560 m
480 m
400 m
320 m
240 m



Association Touristique Sportive et Culturelle des Administrations Financières.
Courriel cyclo.atscaf69@gmail.com Site <https://atscaf69.sportsregions.fr/>

L'AGENDA



AVRIL

- ~~SAMEDI 06/04 : Début SEJOUR ROQUEBRUNE SUR ARGENS~~
- ~~DIMANCHE 07/04 : Rallye LA CASTELLANE à CALUIRE~~
- ~~SAMEDI 20/04 : Sortie club à CALUIRE~~
- ~~SAMEDI 27/04 : Sortie club à GREZIEU LA VARENNE~~

MAI

- ~~SAMEDI 04/05 : Sortie club à CREMIEU~~
- ~~SAMEDI 11/05 : Sortie club à ARNAS~~
- SAMEDI 18/05 : Sortie jour à **ST MARTIN D'ESTREAUX**
Circuit tracé par Philippe
- DIMANCHE 26/05 : Sortie club à **ST JEAN D'ARDIERES**
Parcours tracés par Pierre
- MERCREDI 29/05 : Réunion du CODIR à **BRON**

Association Touristique Sportive et Culturelle des Administrations Financières.
Courriel cyclo.atscaf69@gmail.com Site <https://atscaf69.sportsregions.fr/>