



FÉDÉRATION FRANÇAISE
DE CYCLOTOURISME

La LETTRE de l'ATSCAF Cyclotourisme n°912

04 Mai 2021



ATSCAF Cyclotourisme
Club FFCT n° 07061

Association Touristique Sportive et Culturelle des Administrations Financières.
Courriel cyclo.atscaf69@gmail.com Site <https://atscaf69.sportsregions.fr/>



FEDERATION FRANCAISE DE CYCLOTOURISME

Direction technique nationale

Ivry sur Seine, le 03 mai 2021

DTN/IG N°2021-06

Note à l'attention de

- Les membres du comité directeur,
- Les présidents et présidentes des structures,

Objet : Mesures sanitaires au 3 mai 2021

Le gouvernement a entrepris un déconfinement progressif à partir du 3 mai 2021. La pratique du cyclotourisme est autorisée sur l'ensemble du territoire seule ou en groupe dans le respect règles ci-dessous. Je vous invite à prendre connaissance des documents suivants :

Les textes en vigueur sont les suivants :

- Le décret n° 2021-541 du 1er mai 2021 modifiant le décret n° 2020-1310 du 29 octobre 2020 prescrivant les mesures générales nécessaires pour faire face à l'épidémie de covid-19 dans le cadre de l'état d'urgence sanitaire, a levé la limite de circulation au sein du territoire.
<https://www.legifrance.gouv.fr/jorf/id/JORFTEXT000043467326>
- Le décret n° 2020-1310 du 29 octobre 2020 modifié à plusieurs reprises, prescrivant les mesures générales nécessaires pour faire face à l'épidémie de covid-19 dans le cadre de l'état d'urgence sanitaire reste applicables à savoir :
 - Couvre-feu de 19h à 6h du matin : Pas de déplacement hors du lieu de résidence sauf motif impérieux ;
 - Limitation des rassemblements à 6 personnes dans l'espace public, sauf ceux autorisés par le préfet ;
 - Distanciation de 2m.

Communication du ministère des sports, relative aux mesures appliquées à la pratique sportive :



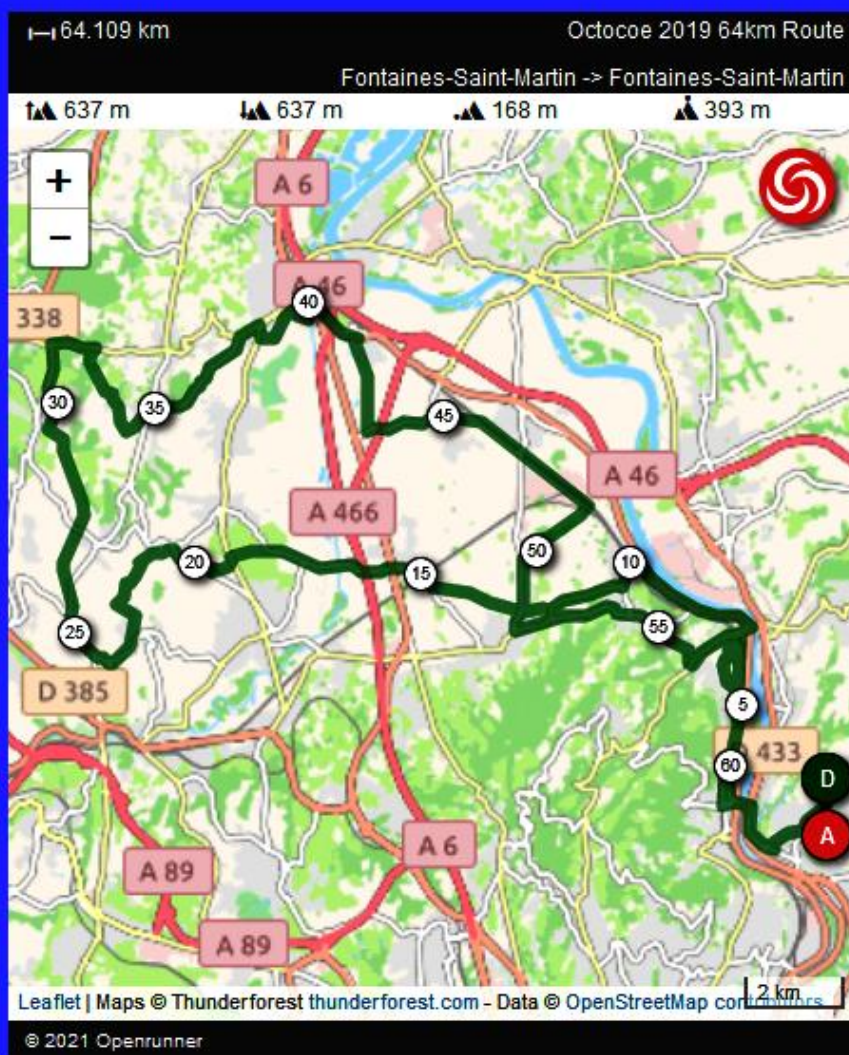
Association Touristique Sportive et Culturelle des Administrations Financières.
Courriel cyclo.atscaf69@gmail.com Site <https://atscaf69.sportsregions.fr/>

SAMEDI PROCHAIN

08 MAI 2021

FONTAINES ST MARTIN

Parcours de 65 km - D+ 644m - OR9340325



RENDEZ VOUS à 8h30 pour un départ à 8h45
Salle Polyvalente
Place du 8 Mai 1945
Fontaines St Martin

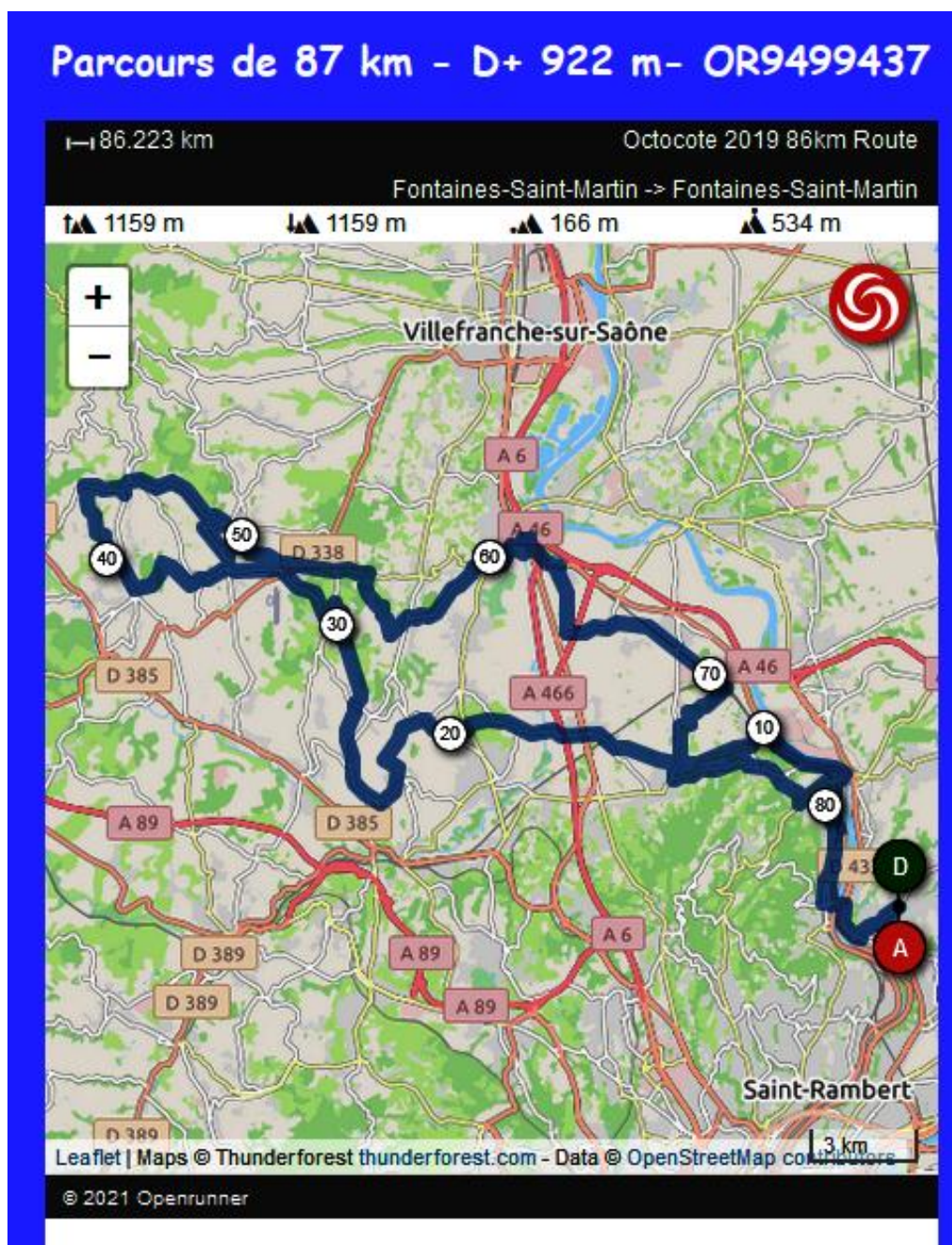
Association Touristique Sportive et Culturelle des Administrations Financières.
Courriel cyclo.atscaf69@gmail.com Site <https://atscaf69.sportsregions.fr/>

SAMEDI PROCHAIN

08 MAI 2021

FONTAINES ST MARTIN

Parcours de 87 km - D+ 922 m- OR9499437



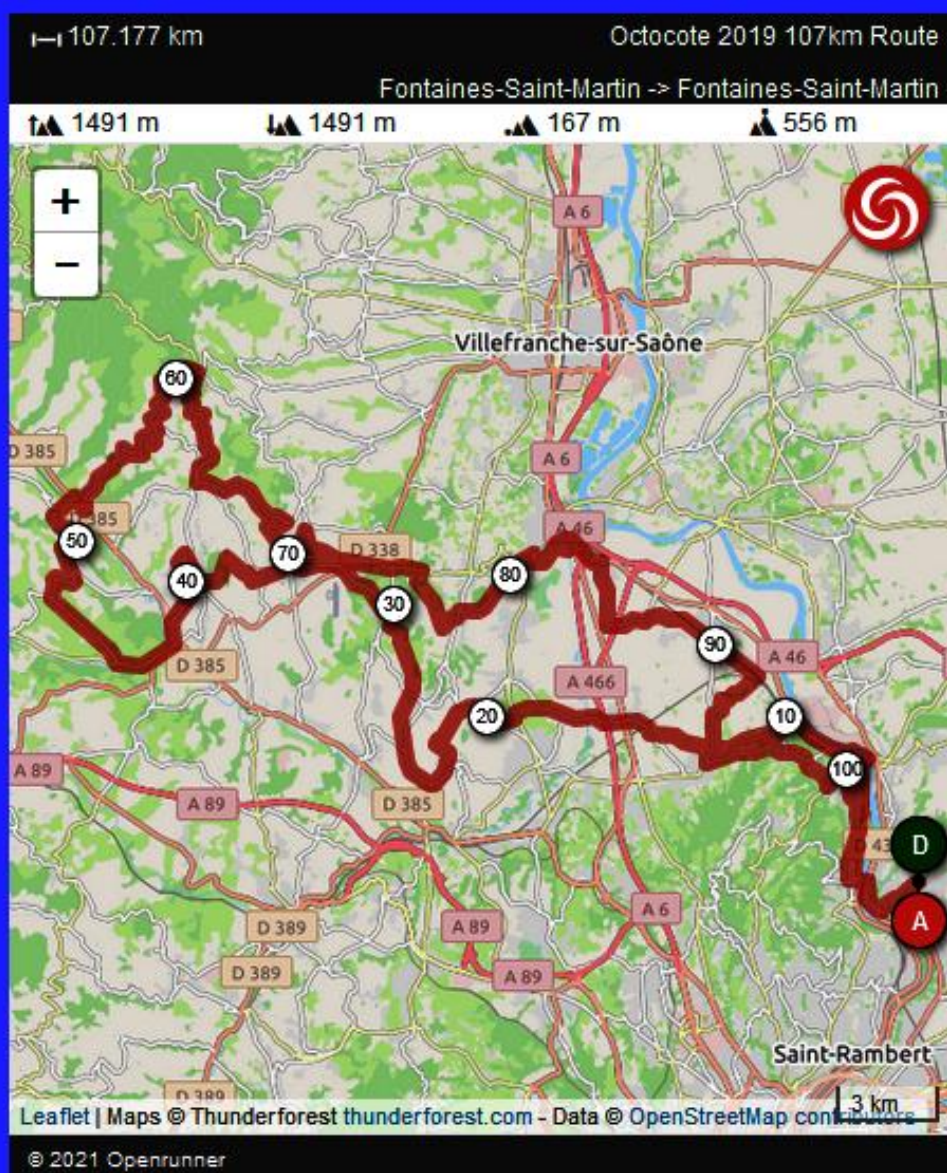
Association Touristique Sportive et Culturelle des Administrations Financières.
Courriel cyclo.atscaf69@gmail.com Site <https://atscaf69.sportsregions.fr/>

SAMEDI PROCHAIN

08 MAI 2021

FONTAINES ST MARTIN

Parcours de 108 km - D+ 1496m - OR9521272



Association Touristique Sportive et Culturelle des Administrations Financières.
Courriel cyclo.atscaf69@gmail.com Site <https://atscaf69.sportsregions.fr/>

WEEK END MYTHIQUE

JEUDI 24 JUIN 2021 - DIMANCHE 27 JUIN 2021

MEYRUEIS



MEYRUEIS

Dans le sud du département de la Lozère et limitrophe des départements de l'Aveyron et du Gard, la pittoresque commune de **Meyrueis** est située entre les contreforts du Mont Aigoual au sud-est, et le Causse Méjean, au nord.

Elle marque ainsi la frontière entre les Grands Causses : Causses Noir et Méjean, séparés par les gorges de la Jonte et les vallées cévenoles.

L'étymologie la plus probable de Meyrueis provient certainement de la situation de la ville au confluent de plusieurs cours d'eau : la Jonte, le Béthuzon et la Brèze. En occitan, Meyrueis signifierait ainsi « mélange de cours d'eau », de mesclar (mélanger) + rius (cours d'eau).

On trouve aussi parfois la variante latine Midiis riviis, « au milieu des ruisseaux ».

Pionnière du tourisme, dès 1880, c'est un village touristique qui conjugue calme et services et une multitude d'activités, et de sites pittoresques à visiter alentour.



Association Touristique Sportive et Culturelle des Administrations Financières.
Courriel cyclo.atscaf69@gmail.com Site <https://atscaf69.sportsregions.fr/>

WEEK END MYTHIQUE



LE MONT AIGOUAL

Pour ce qui nous concerne nous allons entre autres activités, grimper jusqu'au **Mont AIGOUAL**, le Seigneur des Cévennes.

Il ne s'agit pas simplement de monter haut, l'altitude n'est pas tout. Les 1567 mètres de l'Aigoual sont une brouille par rapport aux sommets alpins.

Pourtant à moins de 70 kilomètres de la mer, vous y découvrirez une vue sans limite, et une rencontre étonnante vous attend au sommet de l'Aigoual. Un imposant bâtiment aux airs de château fort y abrite le dernier et le plus haut observatoire météo habité de France. Qui dit mieux ? Ce point culminant du Gard est un site fascinant.

Un accès ardu en hiver, des conditions extrêmes, une bataille aérienne entre flux océaniques et méditerranéens, en gros de plus à moins 28 degrés, brrr... Et puis des rafales enregistrées à plus de 300 km/h et de la pluie en pagaille - plus de 2 mètres par an, n'oubliez-pas qu'Aigoual vient de l'eau - et de la neige et du brouillard !

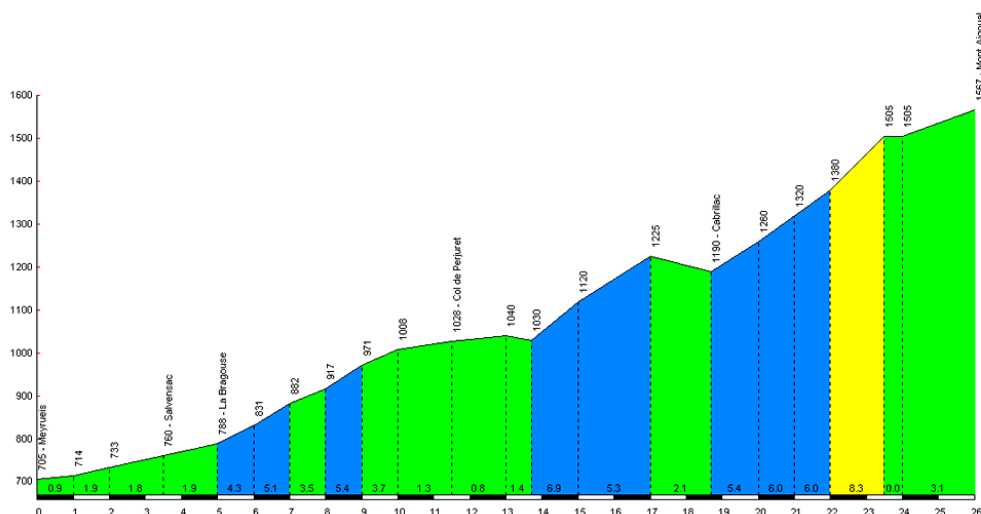
Quoi ? Touristique, cet enfer ? Certainement !

Cet oasis de fraîcheur en été tutoie les étoiles, décrypte la météo et promet un panorama exceptionnel sur près d'un quart de la France : des Alpes aux Pyrénées, du Puy de Sancy à la Méditerranée, par temps clair, et gageons que le samedi 26 juin 2021, nous aurons cette visibilité. Et pour la petite histoire sportive, le mont Aigoual a été gravi pour la première fois par le Tour de France lors de la 17ème étape de l'édition 1987 reliant Millau à Avignon, par Meyrueis, via le col de Perjuret, et c'est l'italien Silvano CONTINI qui est passé en tête.

Association Touristique Sportive et Culturelle des Administrations Financières.
Courriel cyclo.atscaf69@gmail.com Site <https://atscaf69.sportsregions.fr/>

WEEK END MYTHIQUE

Mont Aigoual, Meyrueis



Nous monterons par cette même route agréable.

Une fois le **col de Perjuret** franchi, la route grimpe un peu, puis redescend légèrement vers le **col des Fourques**, avant d'entamer la montée, assez pentue tout de même, vers le **mont Aigoual**. Mais l'effort sera récompensé par un panorama à 360° sur le causse Méjean, l'ensemble des Cévennes schisteuses jusqu'au Mont Lozère au nord-est.

A l'est, le **mont Ventoux** se profile et laisse deviner à l'arrière les Préalpes, enfin au sud la vue se perd sur toute la vallée de l'Hérault, au loin, les garrigues, l'arrière-pays montpellierain où se distingue le **Pic Saint-Loup**.

Parfois, le matin, par temps très clair, on voit clairement la mer Méditerranée grâce aux rayons de soleil qui se reflètent sur ses eaux.

Nous pourrons aussi visiter la dernière station météo de moyenne montagne en France, qui propose une exposition sur la météorologie, libre et accessible à tous.

Ou encore faire une balade facile dans la forêt et sur l'ancienne voie qui conduit à l'observatoire, admirer une série d'oeuvre d'art "Land Art" originales.

Et si vous préférez, juste se reposer et admirer les points de vue époustouflants !



Association Touristique Sportive et Culturelle des Administrations Financières.
 Courriel cyclo.atscaf69@gmail.com Site <https://atscaf69.sportsregions.fr/>

WEEK END MYTHIQUE



HOTEL FAMILY

Nous serons hébergés à l'Hôtel FAMILY

L'Hôtel Family&Spa est situé à Meyrueis en Lozère (48) entre les gorges de la Jonte et les gorges du Tarn, encadré par le massif de l'Aigoual, des Cévennes et des Causses, à 40km du Viaduc de Millau.

L'Hôtel Family propose des chambres simples et confortables, accessibles par ascenseurs, afin que notre séjour à Meyrueis ne soit que calme et tranquillité. Le jardin et la piscine vous permettront de profiter du beau temps pendant l'été. C'est la halte idéale proche de destinations touristiques comme Mende et Sainte-Enemie en Lozère, ou la région de Millau dans l'Aveyron.

Le séjour en pension complète, avec pique nique à midi, en chambre double s'élève à :

76 Euros par nuits par personne.

Un parking privé et un garage pour ranger les vélos sont mis à notre disposition.



Association Touristique Sportive et Culturelle des Administrations Financières.
Courriel cyclo.atscaf69@gmail.com Site <https://atscaf69.sportsregions.fr/>

WEEK END MYTHIQUE





La Maison des VAUTOURS
Gorges de la Jonte
Un des 9 sites "incontournables"
Venez découvrir et observer les vautours et leur fabuleuse histoire !

Lozère

Classé patrimoine mondial de l'UNESCO
La maison des vautours

Le Truel, 48150 Meyrueis
Tél : 05 65 62 69 69 | 06 32 02 82 92 | Fax : 05 65 62 69 67
www.vautours-lozere.com
maisondesvautours@hotmail.fr



Dans les années 70, plusieurs espèces de vautours ont été réintroduites dans les gorges de la Jonte et sont protégées par le Parc National des Cévennes.

La Maison des Vautours, anciennement appelée Belvédère des vautours, est entièrement dédiée à ces derniers.

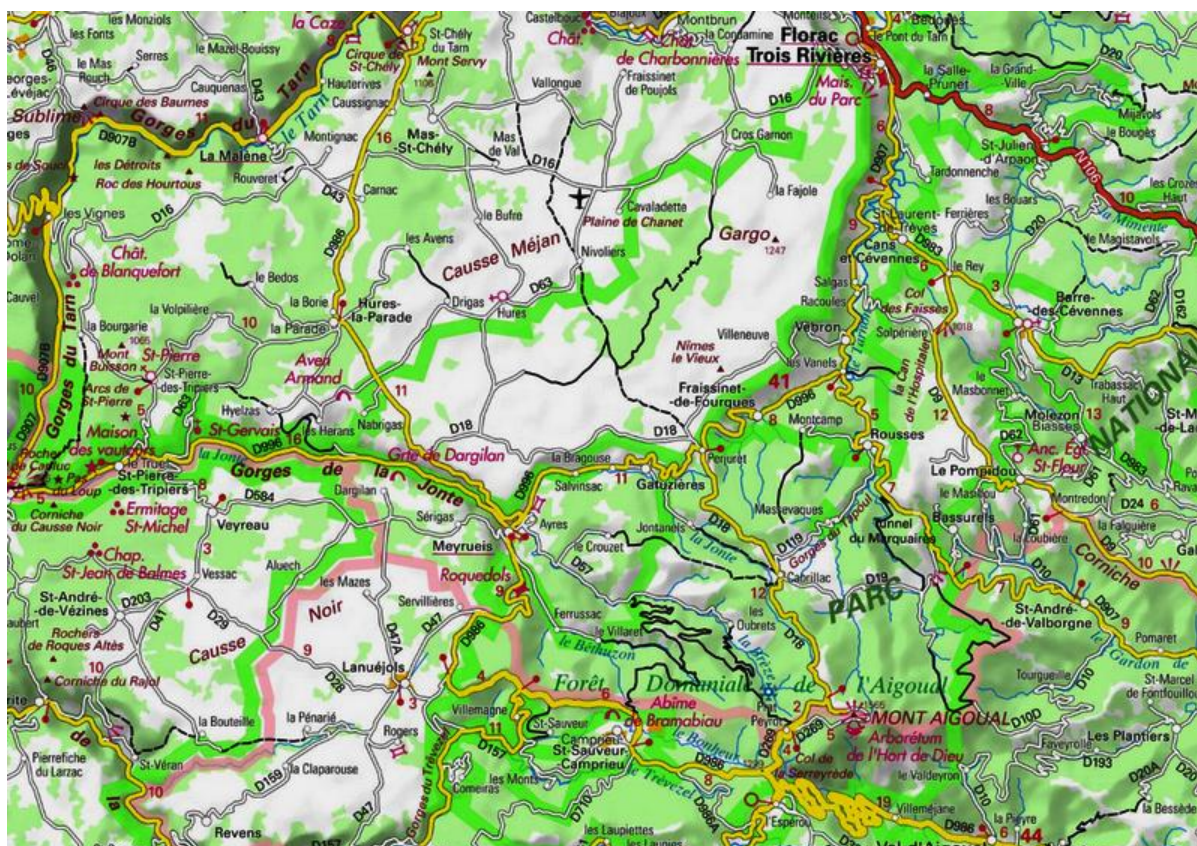
Ces rapaces sont visibles depuis la terrasse d'observation mais également à travers trois caméras mobiles installées sur un nid, un perchoir et une aire d'alimentation.

Les visiteurs peuvent observer les vautours fauves, moine, percnoptère et le gypaète barbu.

Les visites sont commentées, le musée de plus de 1000m³ permet d'en apprendre plus sur le vautour, sa réintroduction, son environnement et son histoire en Lozère.

Association Touristique Sportive et Culturelle des Administrations Financières.
Courriel cyclo.atscaf69@gmail.com Site <https://atscaf69.sportsregions.fr/>

WEEK END MYTHIQUE



MEYRUEIS se situe à 276 km et 4h20 de Lyon, via RN88

Tout autour de Meyrueis, les circuits vélo et pédestres ne manquent pas, que ce soit dans les magnifiques gorges de la Jonte et du Tarn, ou au Sud dans les gorges de la Dourbie, des parcours sont d'ailleurs tout prêts, et nous pourrons admirer des sites majestueux tels que l'Abîme de Bramabiau, le Chaos de Nîmes le Vieux, l'Aven Armand etc...

Nous n'aurons juste pas assez de temps, il nous faudra revenir.



GORGES DE LA JONTE

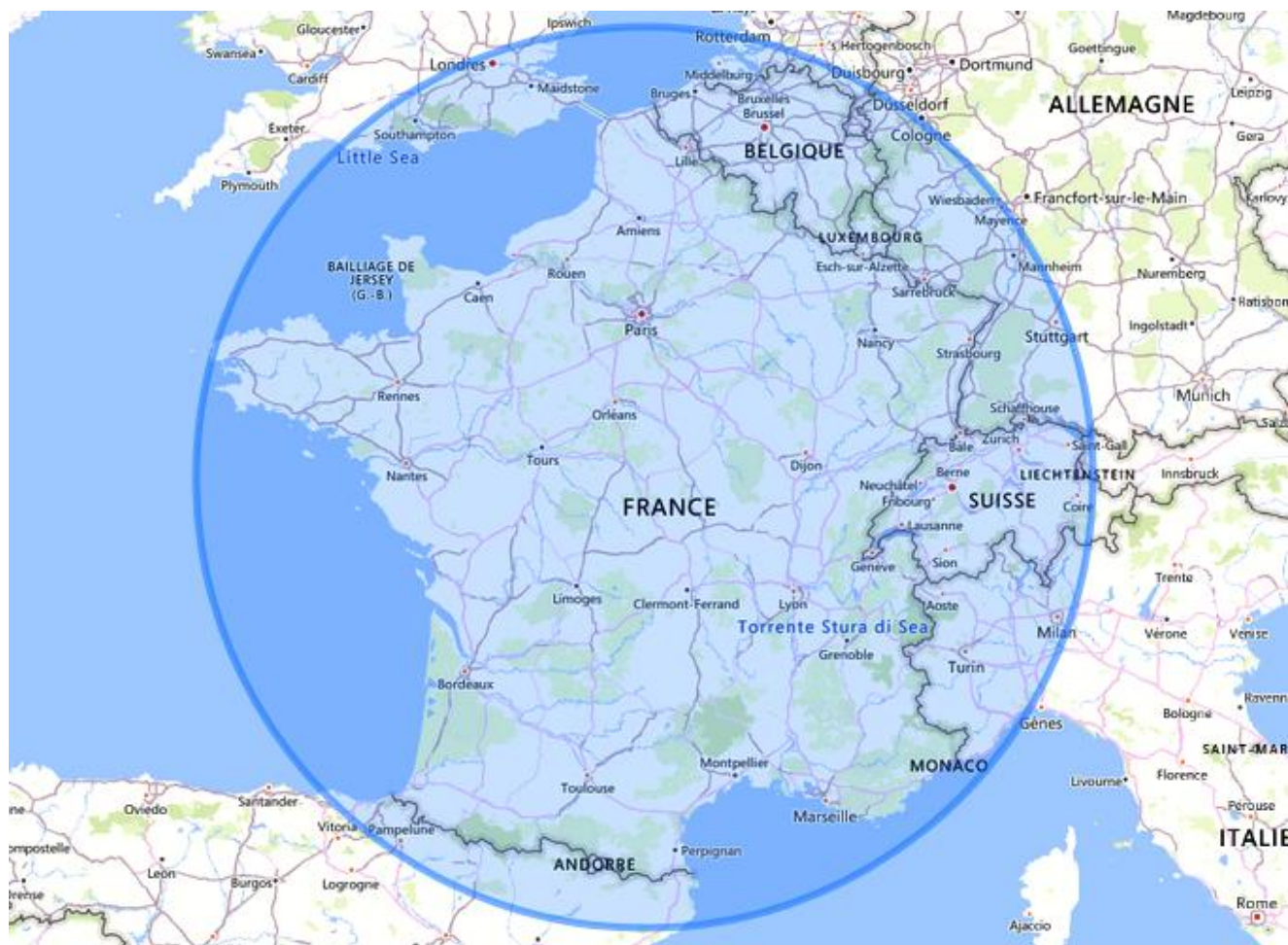


AVEN ARMAND

Alors, nous espérons vraiment, nous y croyons fort, pouvoir faire ce séjour ensemble, fin juin.

Association Touristique Sportive et Culturelle des Administrations Financières.
Courriel cyclo.atscaf69@gmail.com Site <https://atscaf69.sportsregions.fr/>

L'AGENDA



- **Samedi 08 Mai**
Parcours de l'Octocote 2019 à Fontaines St Martin
- **Samedi 15 Mai**
Sortie club à LACROIX LAVAL
- **Samedi 22 Mai**
Sortie club à GIVORS
- **Samedi 29 Mai**
Sortie club à SAINT JEAN DE BOURNAY

Association Touristique Sportive et Culturelle des Administrations Financières.
Courriel cyclo.atscaf69@gmail.com Site <https://atscaf69.sportsregions.fr/>