



FÉDÉRATION FRANÇAISE
DE CYCLOTOURISME

La LETTRE de l'ATSCAF Cyclotourisme n°1047

18 Juin 2024



ATSCAF Cyclotourisme
Club FFCT n° 07061

Association Touristique Sportive et Culturelle des Administrations Financières.
Courriel cyclo.atscaf69@gmail.com Site <https://atscaf69.sportsregions.fr/>

TEMPS LIBRE ET DECOUVERTES

MERCREDI 12 JUIN 2024

ROYBON



Evelyne LEFRANCOIS

Bernard CHAREYRON - Daniel ROTHWILLER

Décidément les atscafiens de semaine ont la bougeotte; après Mâcon, c'est Roybon qui a vu déferler la horde des maillots rouges. Enfin la horde c'est vite dit car nous n'étions que trois au RV : **Bernard**, **Daniel** et moi-même. **Françoise** n'a pas pu venir malgré sa profonde envie car elle crapahutait sur le plateau des Millevaches.

Pour ce parcours, vu le point de départ éloigné, nous avons privilégié la qualité plutôt que la quantité, ce qui est en fait assez conforme à l'esprit TLD.

Au départ nous longeons le **lac de Roybon**, un coin paisible qui me donne envie de me poser, une canne à pêche à la main ; mais nous ne sommes pas là pour ça ! La route elle aussi est paisible et nous mène sans problème au premier arrêt de la journée : **l'abbaye de Notre-Dame-de-Chambarand**. Fondée par les moines trappistes en 1868 elle fut fermée en 1903, reprise en 1931 par les sœurs trappistes de l'abbaye de Maubec (et plusieurs de l'abbaye de Vaise) et est occupée depuis 2020 par les sœurs Bernardines. Non, **Bernard** n'est pas à l'origine de cet ordre.... La production de fromages a remplacé celle de bière. Les abbayes ne sont plus ce qu'elles étaient! L'heure des offices étant passée nous ne pouvons entrer dans l'église. Nous nous contenterons d'admirer les bâtiments de l'extérieur.

Nous repartons et par une longue descente arrivons près de **Chatte**. Nous quittons la route principale pour nous engager sur une petite voie qui serpente parmi les noyeraies. C'est très vert, très calme, très agréable. Un embranchement, un panneau indicateur « monument historique », il ne nous en faut pas plus pour nous engager sur cette voie sans issue pour trouver au bout une ancienne usine de filature et de moulinage de la soie avec magnanerie intégrée : la Galicière.

Association Touristique Sportive et Culturelle des Administrations Financières.

Courriel cyclo.atscaf69@gmail.com

Site <https://atscaf69.sportsregions.fr/>

TEMPS LIBRE ET DECOUVERTES

MERCREDI 12 JUIN 2024

ROYBON

Il ne faut pas oublier que l'Isère fut un bastion de l'élevage des vers à soie et que les mûriers y étaient nombreux. Il est donc normal d'y trouver des usines de ce type. Ce sont elles qui fournissaient les soyeux lyonnais. (Rappelez-vous l'usine-pensionnat de Jujurieux vue lors d'une sortie longue du club). L'usine est en mauvais état et nous ne pouvons apercevoir les machines qu'à travers les vitres recouvertes de toiles d'araignées. Mais elle n'est pas abandonnée : elle se visite lors des Journées du Patrimoine et est le lieu de manifestations culturelles régulières, ainsi que nous l'explique un voisin qui se trouve faire partie de l'association de sauvegarde. L'endroit fait partie des édifices que la Mission Patrimoine confiée à Stéphane Bern essaye de restaurer. Nous en faisons le tour à pied par un chemin de terre ce qui nous permet de voir le tout petit, petit ruisseau qui alimentait l'usine en force motrice .comment est-ce possible ? Miracle de la physique ! Nous rencontrons aussi un âne dont la robe blanche tachetée de noir nous interpelle. De quelle race, de quelle hybridation est-il issu ? Miracle de la nature !



Bref, nous rejoignons Chatte qui est très connu, non pas par les vidéos mignonnes de ses habitants qui pullulent sur le net, mais par la huitième merveille du monde, enfin aux dires des ferroviathes convaincus, dont fait partie Bernard (eh oui ça aussi !). Je veux parler du « **Jardin Ferroviaire et Musical** ». Un lieu unique où des trains miniatures roulent dans un jardin botanique à la japonaise. Bernard me confie que c'est l'un des plus grands réseaux miniatures du monde. A notre grand désespoir (enfin pas de tous) la visite n'est possible que l'après-midi. Nous ne pouvons pas attendre aussi longtemps. Il nous faut repartir non sans avoir pris le temps de manger notre sandwich et bu un coup dans un café du village.

Mais promis, nous reviendrons. Pour en savoir plus : [Découvrir Le Jardin Ferroviaire & Musical - Sortie pour toute la famille en Isère dans un Parc de Loisirs - Le Jardin Ferroviaire & Musical à Chatte \(jardin-ferroviaire.com\)](#)

Association Touristique Sportive et Culturelle des Administrations Financières.
Courriel cyclo.atscaf69@gmail.com Site <https://atscaf69.sportsregions.fr/>

TEMPS LIBRE ET DECOUVERTES

MERCREDI 12 JUIN 2024

ROYBON



Nous nous rapprochons du but de la balade : l'abbaye de Saint-Antoine mais bien sûr nous n'y allons pas en ligne droite. Trop simple ! Nous voulons auparavant aller voir **le château de l'Arthaudière**. Ce n'est pas gagné car la carte indique que la route qui y mène n'est pas ouverte. Le monsieur avec qui nous avons parlé à l'usine nous avait indiqué que le château était ouvert certains jours mais pas aujourd'hui. Tant pis nous ferons le tour et nous finirons bien par l'apercevoir.

Mais « à vélo vaillant, rien d'impossible ». Nous nous engageons donc sur cette voie « interdite » fort pentue et miracle rien ne nous empêche de pénétrer dans l'enceinte. Renseignements pris au retour, les extérieurs du château sont en libre accès toute l'année !

Seules les expositions et l'intérieur sont soumis à horaires. Avouons-le cela aurait été vraiment dommage de passer à côté. Les ruines, les jardins sont romantiques à souhait.

C'est vraiment un bel endroit, [Le Château de l'Arthaudière - Le Château de l'Arthaudière \(Isère\) \(chateau-arthaudiere.com\)](http://chateau-arthaudiere.com)

Nous ré-enfourchons nos montures pour, en quelques kilomètres, atteindre le but de la journée : **l'abbaye Saint-Antoine (BPF)**. C'est un ensemble médiéval de toute beauté. Nous y avons passé un bon moment tant il y a de choses à découvrir : le clocher qui se voit de loin, la belle entrée et ses tuiles vernissées, l'allée d'arbres, les ateliers de tailleurs de pierre, l'église,sans oublier le massif de roses « bleues » si odorantes.

Trois « Lettres » ne suffiraient pas à tout vous relater. Le mieux est d'y aller faire un petit tour ou de taper sur Wikipédia. [Saint-Antoine-l'Abbaye — Wikipédia \(wikipedia.org\)](https://fr.wikipedia.org/wiki/Saint-Antoine-l'Abbaye)

Mais le temps passe et il faut bien songer à rentrer maintenant. Nous passons donc par le col de la Madeleine. **Daniel** devait attendre au sommet, mais devant la (mini) pancarte du col, personne ! Mince ! Ou est-il passé ? **Bernard** dégage le téléphone et réussi à joindre l'échappé. N'ayant pas vu la (mini) pancarte du col, et comme la route continuait à monter, il l'a suivie et surprise 500 m plus loin en pleine côte, un panneau blanc sur fond bleu : « col de la Madeleine ». Diantre ! Un panneau voyageur !

Association Touristique Sportive et Culturelle des Administrations Financières.
Courriel cyclo.atscaf69@gmail.com Site <https://atscaf69.sportsregions.fr/>

TEMPS LIBRE ET DECOUVERTES

MERCREDI 12 JUIN 2024

ROYBON



l'abbaye Saint-Antoine (BPF

Nous éluciderons ce mystère une autre fois, pour le moment il est temps de rejoindre Saint-Bonnet-de-Valclérieux. Là j'avais prévu un petit détour pour voir le château de Solage. Mais emportés par l'élan d'une petite descente, Daniel et moi le loupons. Seul Bernard l'aperçoit au travers des branchages et le trouve magnifique.

Nous en avons fini avec la culture, place à la culture physique car la suite est une longue montée d'une quinzaine de kilomètres sans trop de dénivelée mais usante. Point positif, la route est signalée barrée et donc nous ne croisons pas de voitures. Elle traverse aussi la belle forêt de Chambarand et c'est sympa.

Au final un très joli circuit, sans circulation, dans une région superbe ou alternent prés, noyeraies et forêts et de très belles visites. Seul point négatif : le vent du nord qui nous a quelque peu chahutés jouant ainsi un rôle non négligeable dans notre faible moyenne.....

58km et 850m de D+ quand même.

EVELYNE

Association Touristique Sportive et Culturelle des Administrations Financières.
Courriel cyclo.atscaf69@gmail.com Site <https://atscaf69.sportsregions.fr/>

WEEK END MYTHIQUE

DU JEUDI 27 JUIN AU DIMANCHE 30 JUIN 2024

BEDOIN



Adresse : VTF LES FLORANS ,406 Chemin des Florans, 84410 BEDOIN

Courriel : vtfbedoin@vtf-vacances.com

Tél : 04 90 65 60 10

Situation : à 236 km et 2h45 de Lyon

A7 - Sortie 22 Orange Sud, Sarrians, proximité de Carpentras, D974 Bedoin.

Le VTF est à 300 m du village de Bedoin

Les chambres seront disponibles à partir de 17h.

Mise à disposition d'un local pour les vélos

Piscine extérieure

Forfait séjour 4J/3N du 27 juin au 30 juin 2024 Pension complète : 276 euros

Forfait séjour 3J/2N du 28 juin au 30 juin 2024 Pension complète : 184 euros

Taxes de séjour comprises mais seront ajustées pour cette année.

Pique-nique pour le midi : sous forme de buffet, à composer : vous pouvez amener vos boîtes pour les salades, celles-ci seront lavées le soir par le service, mais le VTF fournit quand même les contenants, à vous de voir !

Prestations incluses dans le forfait :

- Hébergement en chambre double, (sauf ceux qui ont demandé une chambre individuelle : 63 euros supplémentaires pour 3 nuits et 42 euros pour 2 nuits)
- Linge de toilette fournis, lits fait à l'arrivée.
- La pension complète : 1ère prestation : le dîner du premier soir - dernière prestation : le déjeuner du dimanche midi sous forme de pique-nique.
- Le vin au repas du soir.
- Un apéritif de bienvenue, le vendredi soir.
- Les animations en soirées.

Association Touristique Sportive et Culturelle des Administrations Financières.

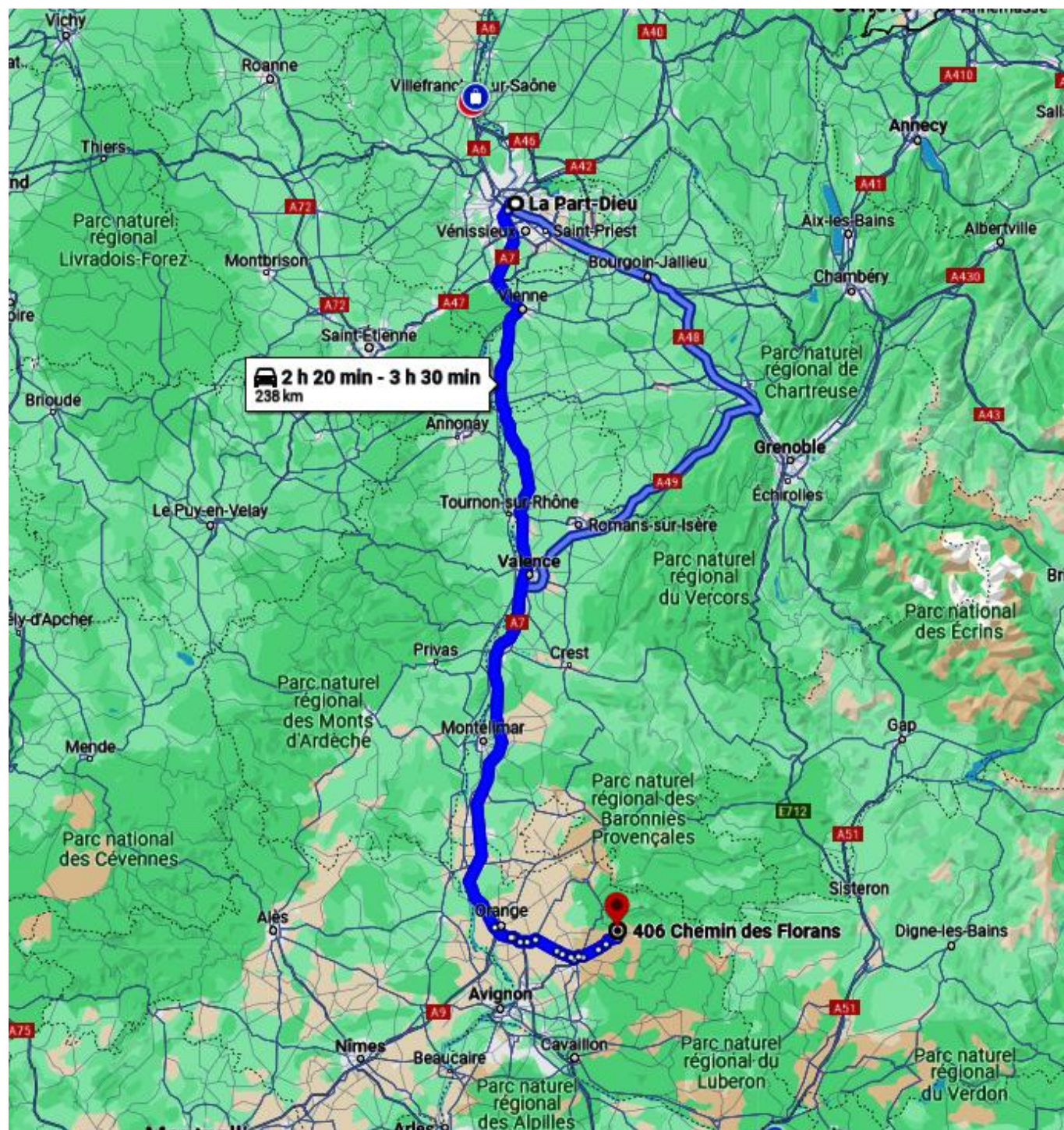
Courriel cyclo.atscaf69@gmail.com

Site <https://atscaf69.sportsregions.fr/>

WEEK END MYTHIQUE

DU JEUDI 27 JUIN AU DIMANCHE 30 JUIN 2024

BEDOIN



Association Touristique Sportive et Culturelle des Administrations Financières.
Courriel cyclo.atscaf69@gmail.com Site <https://atscaf69.sportsregions.fr/>

WEEK END MYTHIQUE

DU JEUDI 27 JUIN AU DIMANCHE 30 JUIN 2024

BEDOIN

LE PROGRAMME

Jeudi 27 juin :

<https://www.openrunner.com/route-details/18539791>

Le Col Notre Dame des Abeilles par D217 après Flassan et retour par les gorges de la Nesque - 68 KM - 1080 D+

Si vous êtes intéressés par cette sortie, RV le jeudi 10h45 pour un départ à 11h, prévoir un petit casse-croûte.

Ou uniquement le col, ou uniquement les gorges !

Sinon, de toute façon, nous nous retrouvons au niveau du Bar du Village Vacances, le soir avant le dîner.

Vendredi 28 juin :

<https://www.openrunner.com/route-details/18521068>

Villages perchés, vignobles, cols autour des Dentelles - 77km -1200 D+

Samedi 29 Juin :



C'est incontournable, nous grimperons jusqu'au Mont Ventoux par Sault, avec deux lieux de départs différents :

Depuis le VTF à Bédoin via les Gorges de la Nesque, pour les costauds.

<https://www.openrunner.com/route-details/18304202>

86 KM - 1993 D+

Ou, rejoindre Sault en voiture, se garer sur le parking « P4 » place des Aires.

De Bedoin à Sault par Col Notre Dame des Abeilles : 31 km - 35 mn

<https://www.openrunner.com/route-details/18514040>

51 KM - 1300 D+

Dimanche 30 Juin :

Une petite randonnée pédestre est organisée par Christiane à laquelle nous sommes tous invités à participer, puis pique-nique ensemble au VTF et pot de fin de week-end.

A bientôt, et bon séjour en Provence.

MONIQUE

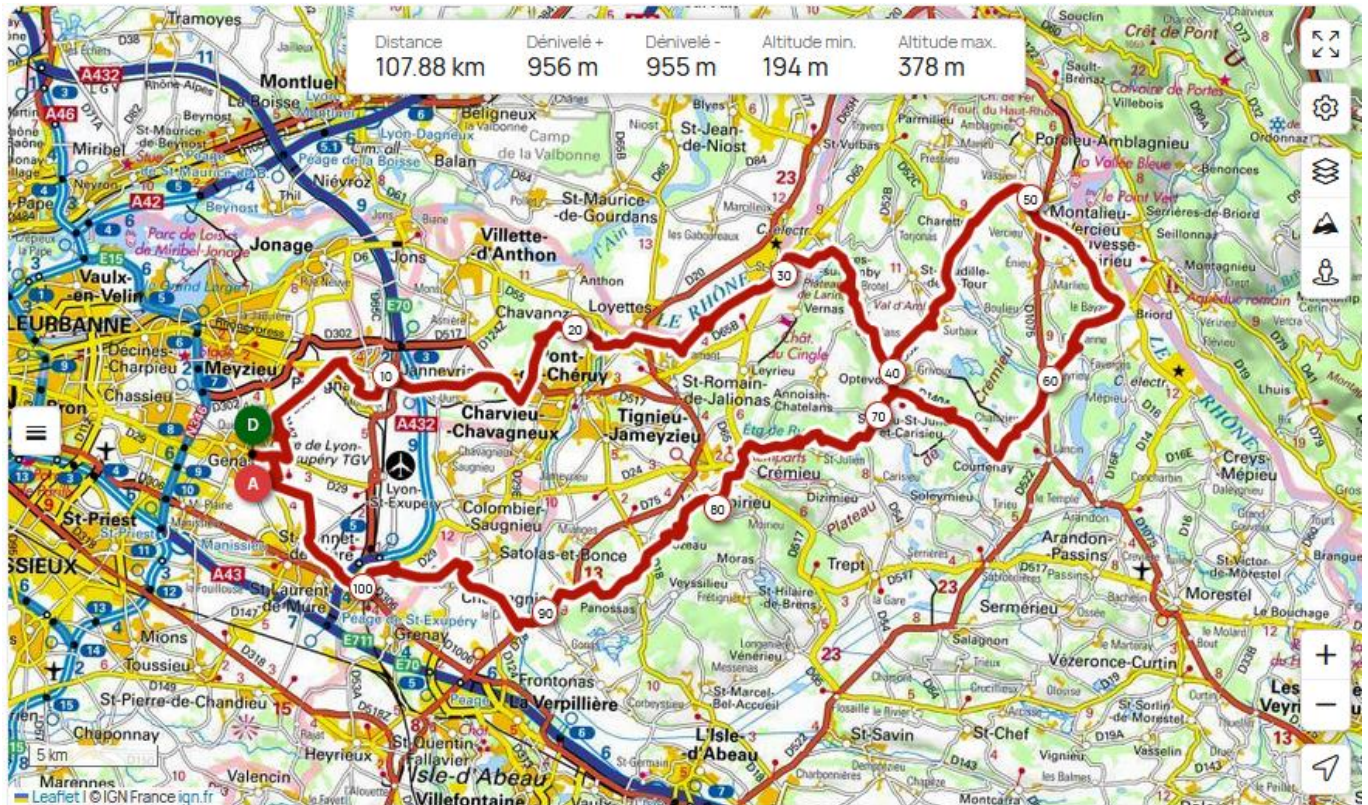
Association Touristique Sportive et Culturelle des Administrations Financières.
Courriel cyclo.atscaf69@gmail.com Site <https://atscaf69.sportsregions.fr/>

SAMEDI PROCHAIN

22 JUIN 2024

SORTIE JOUR A GENAS

108km <https://www.openrunner.com/route-details/19243826>



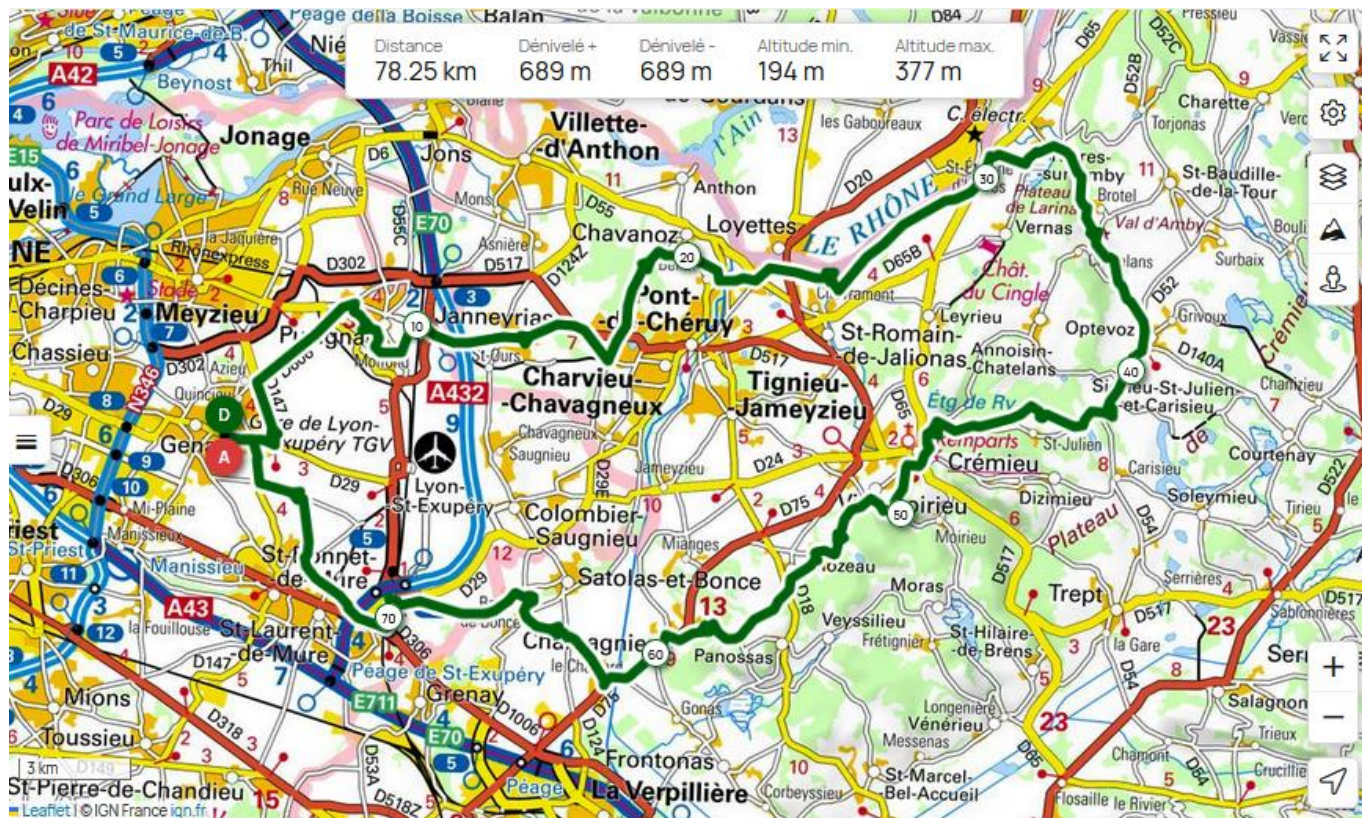
Association Touristique Sportive et Culturelle des Administrations Financières.
Courriel cyclo.atscaf69@gmail.com Site <https://atscaf69.sportsregions.fr/>

SAMEDI PROCHAIN

22 JUIN 2024

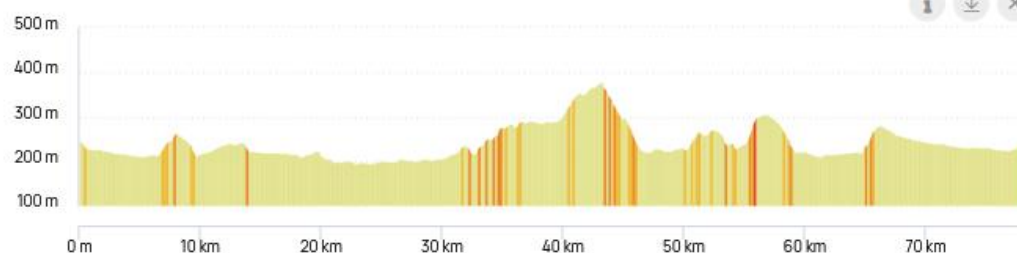
SORTIE CLUB A GENAS

78km <https://www.openrunner.com/route-details/19243844>



Les informations sur les types de voies ne sont pas disponibles pour ce parcours.

En savoir plus

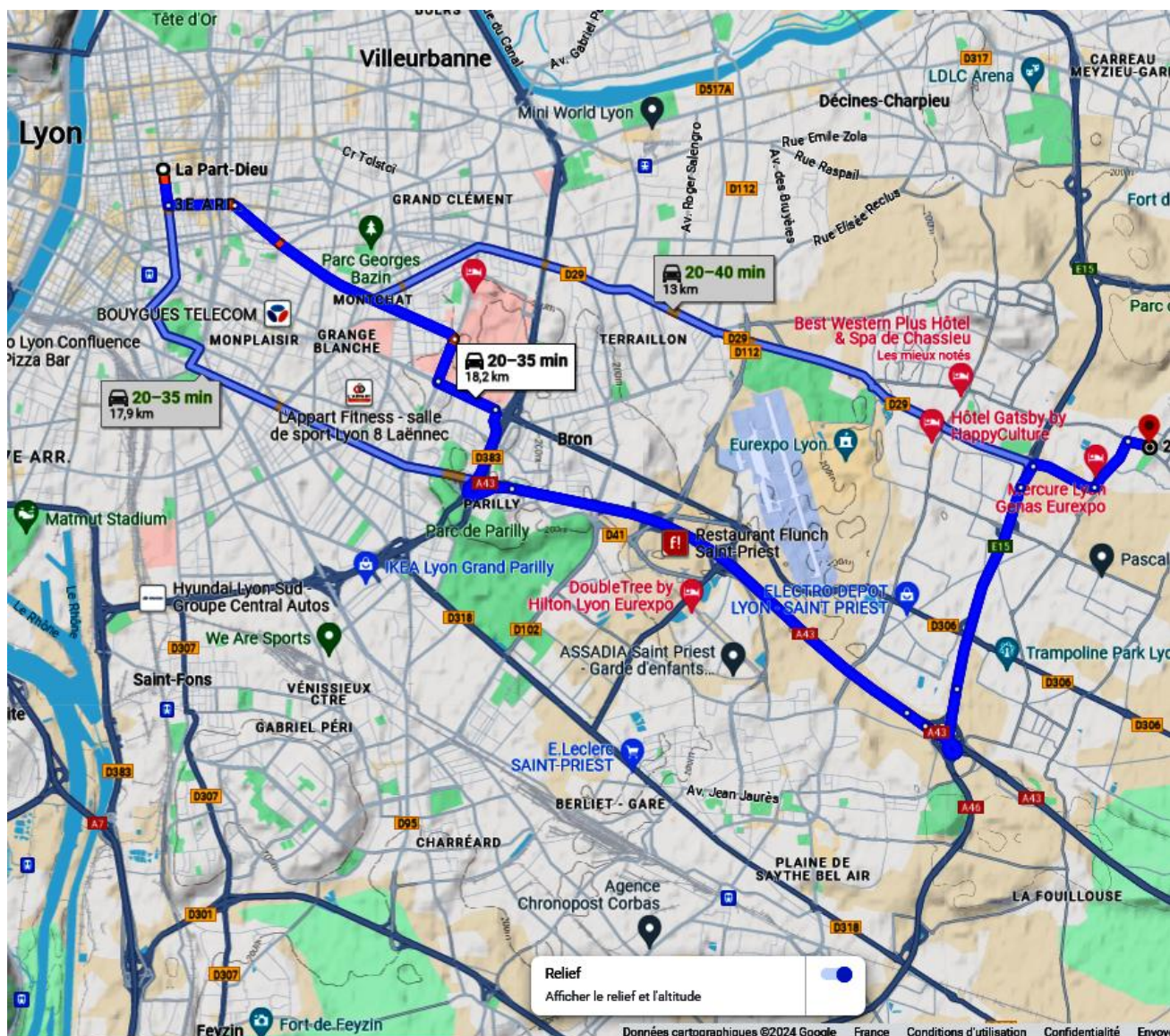


Association Touristique Sportive et Culturelle des Administrations Financières.
Courriel cyclo.atscaf69@gmail.com Site <https://atscaf69.sportsregions.fr/>

SAMEDI PROCHAIN

22 JUIN 2024

SORTIE CLUB A GENAS



RENDEZ VOUS

Salle polyvalente Jacques Anquetil,

2 rue de la République - 69740 GENAS

Consultez le forum pour l'heure de départ

**En fonction de la météo prévue pour l'après midi, la sortie jour
pourra être raccourcie**

Association Touristique Sportive et Culturelle des Administrations Financières.
Courriel cyclo.atscaf69@gmail.com Site <https://atscaf69.sportsregions.fr/>

L'AGENDA



JUIN

- ~~DIMANCHE 02/06 : Rallye L'OCTOCOTE à FONTAINES ST MARTIN~~
- ~~SAMEDI 08/06 : Sortie club à NIVOLAS VERMELLE~~
- ~~SAMEDI 15/06 : Sortie club à VERNAISON~~
- SAMEDI 22/06 : Sortie jour depuis **GENAS** pour le col de Portes
Parcours tracé par Jean Jacques
- JEUDI 27/06 : Début Week-End Mythique à **BEDOIN**
- SAMEDI 29/06 : Grimpée du Mont VENTOUX par **SAULT**